
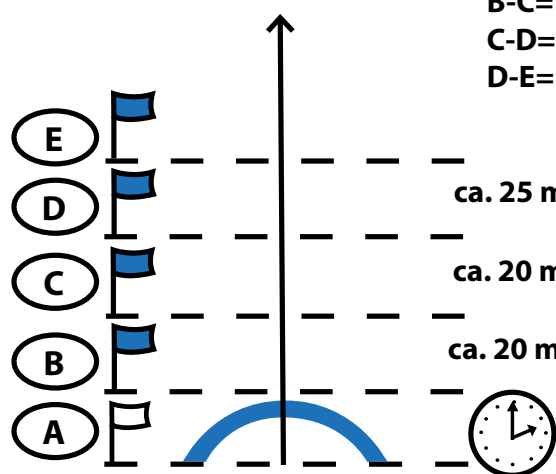



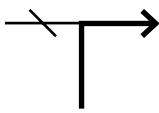
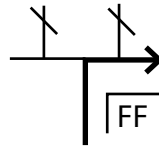


ZNr	1. Etappe: Ottenschlag – Altmelon		Länge: 126,23 km	min. FZ: 3:36 h	max. FZ: 4:36 h	
	Gesamt km	Diff. km	Strecke	Anmerkung		
7			 <p style="text-align: right;"><b>B-C= 5 Sek.</b>  <b>C-D= 5 Sek.</b>  <b>D-E= 6 Sek.</b></p>	<p style="text-align: right;"><b>B-C= 5 Sek.</b>  <b>C-D= 5 Sek.</b>  <b>D-E= 6 Sek.</b></p> <p style="text-align: right;">ca. 25 m            ca. 20 m            ca. 20 m</p> <p style="text-align: right;"></p>		
6						
5						
				<b>TP</b>		
4	1,20	0,90		Start beim Schuhhaus Jager Startnummernreihenfolge Startzeit eintragen lassen		
3	0,30	0,15				
2	0,15	0,15		Richtung Ortsmitte		
1	0			rechts auf FF-Haus		





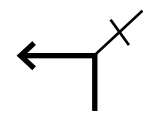
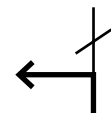
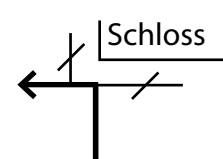
**Pannendienst**  
 auf der ganzen  
 Strecke: Franz Gruber  
 Tel.: 0664/613 32 61

**meisner**

3631 Ottenschlag,  
 Spitzer Straße 37  
 www.meisner.at



**Gesamtleitung:**  
 Peter Meisner , Tel. 0664/162 36 05

ZNr	1. Etappe: Ottenschlag – Altmelon		Länge: 126,23 km	min. FZ: 3:36 h	max. FZ: 4:36 h
	Gesamt km	Diff. km	Strecke	Anmerkung	
14	5,01	1,55	<b>Kirchschlag</b>		
13	3,46	0,29		weiter Richtung Kirchschlag	
12	3,17	0,17		Richtung Kirchschlag	
11	3,0	1,37		links Richtung Kirchschlag	
10	1,63	1,19	<b>Haiden</b>	geradeaus	
9	0,44	0,34		B36 weiterfahren	
8	0,1	0,1		Bei Schloss links abbiegen	



**Pannendienst**  
 auf der ganzen  
 Strecke: Franz Gruber  
 Tel.: 0664/613 32 61

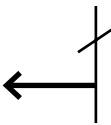

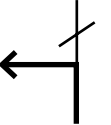

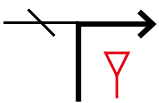
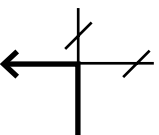
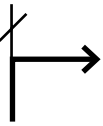
**meisner**

3631 Ottenschlag,  
 Spitzer Straße 37  
 www.meisner.at



**Das WeltAuto.**  
 Zertifizierte Gebrauchtwagen  
 mit Garantie

**Gesamtleitung:**  
 Peter Meisner , Tel. 0664/162 36 05

ZNr	1. Etappe: Ottenschlag – Altmelon		Länge: 126,23 km	min. FZ: 3:36 h	max. FZ: 4:36 h
	Gesamt km	Diff. km	Strecke	Anmerkung	
21	7,58	0,58		links abbiegen Richtung Scheib	
20	7,0	1,27		Richtung Pöggstall	
19	5,73	0,03		links fahren Richtung Pöggstall	
18	5,7	0,25			
17	5,45	0,28		Bei Nachrangtafel rechts abbiegen	
16	5,17	0,14		links abbiegen	
15	5,03	0,02		sofort nach Ortstafel rechts abbiegen	



**Pannendienst**  
 auf der ganzen  
 Strecke: Franz Gruber  
 Tel.: 0664/613 32 61

**meisner**

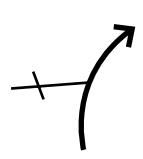
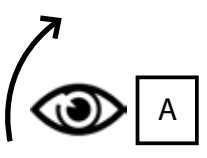
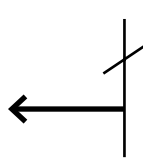
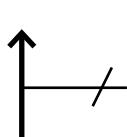
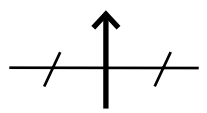
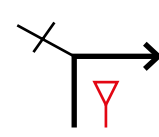
3631 Ottenschlag,  
 Spitzer Straße 37  
 www.meisner.at



**Das WeltAuto.**  
 Zertifizierte Gebrauchtwagen  
 mit Garantie



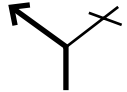


**Gesamtleitung:**  
 Peter Meisner , Tel. 0664/162 36 05




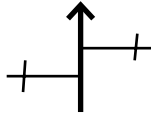
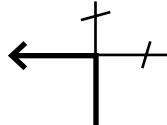


ZNr	1. Etappe: Ottenschlag – Altmelon		Länge: 126,23 km	min. FZ: 3:36 h	max. FZ: 4:36 h
	Gesamt km	Diff. km	Strecke	Anmerkung	
28	12,54	0,06		rechts fahren	
27	12,48	0,37	<b>Braunegg</b>		
26	12,11	0,53		Aussichtspunkt rechter Hand, gerade weiterfahren	
25	11,58	0,13		links Richtung Aussichtspunkt	
24	11,45	1,23		geradeaus	
23	10,22	0,38		gerade Richtung Pöggstall/Braunegg	
22	9,84	2,26		bei Nachrangtafel rechts Richtung „Aussichtspunkt“	





ZNr	1. Etappe: Ottenschlag – Altmelon		Länge: 126,23 km	min. FZ: 3:36 h	max. FZ: 4:36 h
	Gesamt km	Diff. km	Strecke	Anmerkung	
35	19,4	1,2		weiter Richtung Pöggstall	
34	18,2	0,67		rechts abbiegen, Richtung Pöggstall/ Ottenschlag B216	
33	17,53	0,10		Richtung Streitwiesen	
32	17,43	3,28	<b>Gerersdorf</b>		
31	14,15	1,11	<b>Oed</b>		
30	13,04	0,35			
29	12,69	0,15		bei Nachrangtafel links fahren	



ZNr	1. Etappe: Ottenschlag – Altmelon		Länge: 126,23 km	min. FZ: 3:36 h	max. FZ: 4:36 h
	Gesamt km	Diff. km	Strecke	Anmerkung	
42	23,04	0,04		Richtung Kl. Pöchlarn	
41	23	2,3	<b>Prinzelndorf Strassburg</b>		
40	20,7	0,37		bei Brücke gerade weiterfahren	
39	20,33	0,21			
38	20,12	0,16		Hauptplatz vor Schloss	
37	19,96	0,28		links halten	
36	19,68	0,28	<b>Pöggstall</b>	geradeaus	



**Pannendienst**  
 auf der ganzen  
 Strecke: Franz Gruber  
 Tel.: 0664/613 32 61


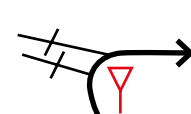


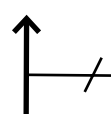
**meisner**

3631 Ottenschlag,  
 Spitzer Straße 37  
 www.meisner.at

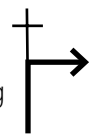



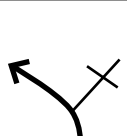



**Gesamtleitung:**  
 Peter Meisner , Tel. 0664/162 36 05



ZNr	1. Etappe: Ottenschlag – Altmelon		Länge: 126,23 km	min. FZ: 3:36 h	max. FZ: 4:36 h
	Gesamt km	Diff. km	Strecke	Anmerkung	
49	28,53	0,54	<b>Dölla</b>		
48	27,99	1,37		rechts Richtung Kl. Pöchlarn/Pöbring	
47	26,62	0,29		bei Nachrangtafel rechts Richtung Kl. Pöchlarn	
46	26,33	1,9	<b>Seiterndorf</b>		
45	24,43	0,24			
44	24,19	0,42		geradeaus, (nicht Richtung Müfelfendorf)	
43	23,77	0,73		Richtung Kl. Pöchlarn/ Seiterndorf	



ZNr	1. Etappe: Ottenschlag – Altmelon		Länge: 126,23 km	min. FZ: 3:36 h	max. FZ: 4:36 h
	Gesamt km	Diff. km	Strecke	Anmerkung	
56	31,23	0,08	!! Achtung  <b>Hasling</b>	rechts fahren Richtung Hasling, dann Straße folgen	
55	31,15	0,14			
54	31,01	0,97		geradeaus	
53	30,04	0,78		gerade Richtung Kl. Pöchlarn/ Artstetten / Hasling	
52	29,26	0,10		Richtung Kl. Pöchlarn	
51	29,16	0,53	<b>Pöbring</b>		
50	28,63	0,1		bei Marterl rechts vorbei	



**Pannendienst**  
 auf der ganzen  
 Strecke: Franz Gruber  
 Tel.: 0664/613 32 61


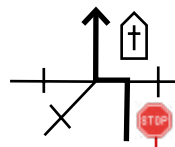
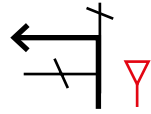

**meisner**

3631 Ottenschlag,  
 Spitzer Straße 37  
 www.meisner.at



**Gesamtleitung:**  
 Peter Meisner , Tel. 0664/162 36 05



ZNr	1. Etappe: Ottenschlag – Altmelon		Länge: 126,23 km	min. FZ: 3:36 h	max. FZ: 4:36 h
	Gesamt km	Diff. km	Strecke	Anmerkung	
63	35,3	0,53		gerade weiter	
62	34,77	1,0	<b>Unterthalheim</b>	gerade durch den Ort	
61	33,77	0,78	<b>Zieglstadl</b>	geradeaus	
60	32,99	0,18		bei Stoptafel links fahren und sofort rechts abbiegen, Richtung Maria Taferl, (Maria Taferlstraße)	
59	32,81	0,16		2. links abbiegen	
58	32,65	0,62	<b>Artstetten</b>		
57	32,03	0,80		links abbiegen, sehr schmale Straße	






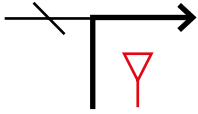
**Pannendienst**  
 auf der ganzen  
 Strecke: Franz Gruber  
 Tel.: 0664/613 32 61

**meisner**

3631 Ottenschlag,  
 Spitzer Straße 37  
 www.meisner.at



**Gesamtleitung:**  
 Peter Meisner , Tel. 0664/162 36 05

ZNr	1. Etappe: Ottenschlag – Altmelon		Länge: 126,23 km	min. FZ: 3:36 h	max. FZ: 4:36 h
	Gesamt km	Diff. km	Strecke	Anmerkung	
70	40,77	2,41	<b>Marbach</b>	gerade weiter	
69	38,36	0,03		Rechtskurve bei Kirche, bergab Richtung Marbach, kurvenreich	
68	38,33	0,28		rechts GH Frey, (Zum Goldenen Löwen)	
67	38,05	0,25		Richtung Marbach in den Ort hinein (Romantikstraße) (Wegweiser steht links)	
66	37,80	1,35	<b>Maria Taferl</b>		
65	36,45	0,26	<b>Oberthalheim</b>	durch den Ort weiterfahren	
64	36,19	0,89		rechts abbiegen Richtung Maria Taferl	



Pannendienst  
 auf der ganzen  
 Strecke: Franz Gruber  
 Tel.: 0664/613 32 61

**meisner**

3631 Ottenschlag,  
 Spitzer Straße 37  
 www.meisner.at



**Das WeltAuto.**  
 Zertifizierte Gebrauchtwagen  
 mit Garantie

Gesamtleitung:  
 Peter Meisner , Tel. 0664/162 36 05

ZNr	1. Etappe: Ottenschlag – Altmelon		Länge: 126,23 km	min. FZ: 3:36 h	max. FZ: 4:36 h
	Gesamt km	Diff. km	Strecke	Anmerkung	
77	54,11	0,08	!! ↗	rechts Richtung Yspertal/Dorfstetten	
76	54,03	7,5	<b>Ysperdorf</b>	!! ↑	geradeaus
75	46,53	1,04	<b>Persenbeug</b>	durch Persenbeug durchfahren, B3 weiter folgen Richtung Grein bis Ysperdorf	
74	45,49	0,99	<b>Gottsdorf</b>	geradeaus B3 weiter folgen	
73	44,5	2,3	<b>Metzling</b>	geradeaus B3 weiter folgen	
72	42,20	0,94	<b>Granz</b>	gerade B3 weiter folgen	
71	41,26	0,49	↘ T → STOP	bei Stoptafel auf B3 Richtung Persenbeug	



**Pannendienst**  
 auf der ganzen  
 Strecke: Franz Gruber  
 Tel.: 0664/613 32 61


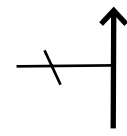
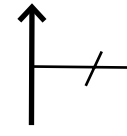
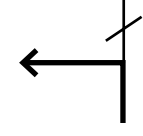
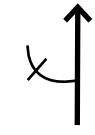
**meisner**

3631 Ottenschlag,  
 Spitzer Straße 37  
 www.meisner.at



**Das WeltAuto.**  
 Zertifizierte Gebrauchtwagen  
 mit Garantie

**Gesamtleitung:**  
 Peter Meisner , Tel. 0664/162 36 05

ZNr	1. Etappe: Ottenschlag – Altmelon		Länge: 126,23 km	min. FZ: 3:36 h	max. FZ: 4:36 h
	Gesamt km	Diff. km	Strecke	Anmerkung	
84	62,54	0,20		gerade weiter	
83	62,34	0,24		geradeaus	
82	62,1	3,76	<b>Dreimühlen</b>		
81	58,34	0,47		gerade	
80	57,87	0,38		links abbiegen Richtung Dorfstetten	
79	57,49	2,64		geradeaus	
78	54,85	0,74	<b>Isperdorf</b>		



Pannendienst  
 auf der ganzen  
 Strecke: Franz Gruber  
 Tel.: 0664/613 32 61



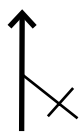
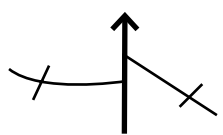
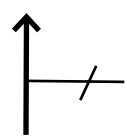
**meisner**

3631 Ottenschlag,  
 Spitzer Straße 37  
 www.meisner.at



**Das WeltAuto.**  
 Zertifizierte Gebrauchtwagen  
 mit Garantie

Gesamtleitung:  
 Peter Meisner , Tel. 0664/162 36 05

ZNr	1. Etappe: Ottenschlag – Altmelon		Länge: 126,23 km	min. FZ: 3:36 h	max. FZ: 4:36 h
	Gesamt km	Diff. km	Strecke	Anmerkung	
91	73,00	0,25	<b>Dorfstetten</b>		
90	72,75	1,66		Richtung Dorfstetten	
89	71,09	0,03		Richtung Dorfstetten	
88	71,06	4,71	<b>Fahrner Säge</b>		
87	66,35	1,10		gerade weiter	
86	65,25	1,67		gerade Richtung Dorfstetten	
85	63,58	1,04		Richtung Dorfstetten	



**Pannendienst**  
 auf der ganzen  
 Strecke: Franz Gruber  
 Tel.: 0664/613 32 61



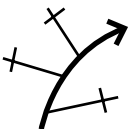
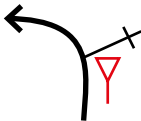


**meisner**

3631 Ottenschlag,  
 Spitzer Straße 37  
 www.meisner.at



**Das WeltAuto.**  
 Zertifizierte Gebrauchtwagen  
 mit Garantie

**Gesamtleitung:**  
 Peter Meisner , Tel. 0664/162 36 05

ZNr	1. Etappe: Ottenschlag – Altmelon		Länge: 126,23 km	min. FZ: 3:36 h	max. FZ: 4:36 h
	Gesamt km	Diff. km	Strecke	Anmerkung	
98	80,71	4,2	<b>Endlasmühle</b>		
97	76,51	0,71		Linkskurve	
96	75,80	2,10		Richtung Bärnkopf	
95	73,70	0,35		rechts Richtung Bärnkopf	
94	73,35	0,08		bei Nachrangtafel Linkskurve fahren	
93	73,27	0,20		bei Kirche rechts vorbei <span style="background-color: #76b82a; border-radius: 50%; padding: 2px;">PK</span> bei Gasthof Angerhof	
92	73,07	0,07			



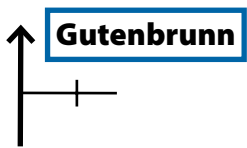
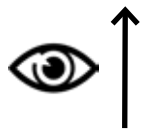

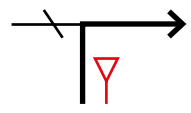
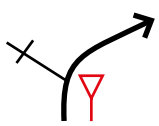
**Pannendienst**  
 auf der ganzen  
 Strecke: Franz Gruber  
 Tel.: 0664/613 32 61

**meisner**

3631 Ottenschlag,  
 Spitzer Straße 37  
 www.meisner.at



**Gesamtleitung:**  
 Peter Meisner , Tel. 0664/162 36 05

ZNr	1. Etappe: Ottenschlag – Altmelon		Länge: 126,23 km	min. FZ: 3:36 h	max. FZ: 4:36 h
	Gesamt km	Diff. km	Strecke	Anmerkung	
105	96,78	0,25		vor Ortstafel geradeaus	
104	96,53	6,0		Hanssteich linker Hand, gerade weiter	
103	90,53	4,1		Rechtskurve, Straße weiterfolgen	
102	86,43	3,09	<b>Bärnkopf</b>	geradeaus durch Bärnkopf	
101	83,34	0,59	<b>Zilleck</b>	gerade bis Gutenbrunn	
100	82,75	1,78		bei Nachrangtafel Richtung Gutenbrunn/ Bärnkopf	
99	80,97	0,26		bei Nachrangtafel rechts Richtung Bärnkopf	





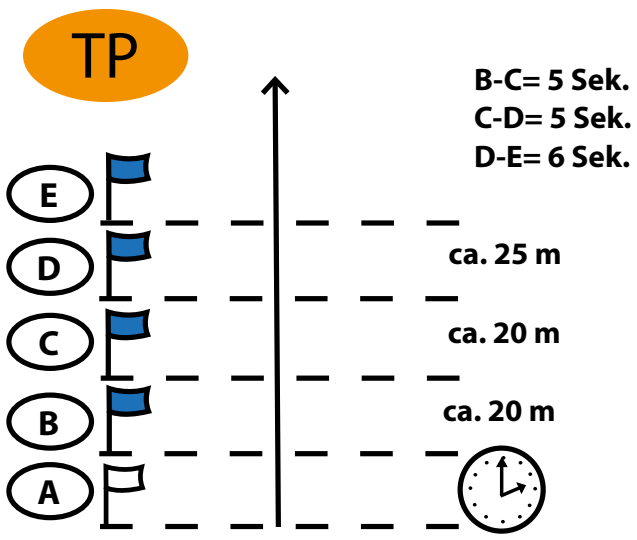

**Pannendienst**  
 auf der ganzen  
 Strecke: Franz Gruber  
 Tel.: 0664/613 32 61

**meisner**

3631 Ottenschlag,  
 Spitzer Straße 37  
 www.meisner.at



**Gesamtleitung:**  
 Peter Meisner , Tel. 0664/162 36 05

ZNr	1. Etappe: Ottenschlag – Altmelon		Länge: 126,23 km	min. FZ: 3:36 h	max. FZ: 4:36 h
	Gesamt km	Diff. km	Strecke	Anmerkung	
112	97,60	0,09		bei Kirche auf Hauptfahr- bahn wechseln	
111					
110				ca. 25 m	
109				ca. 20 m	
108				ca. 20 m	
107	97,51	0,69		Nebenfahrbahn befahren Einweiser folgen	
106	96,82	0,04	<b>Gutenbrunn</b>	gerade weiterfahren	



**Pannendienst**  
 auf der ganzen  
 Strecke: Franz Gruber  
 Tel.: 0664/613 32 61

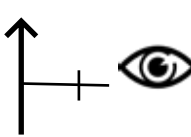
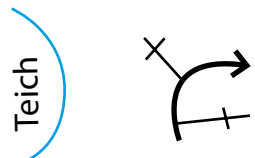

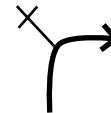

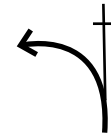
**meisner**

3631 Ottenschlag,  
 Spitzer Straße 37  
 www.meisner.at



**Gesamtleitung:**  
 Peter Meisner , Tel. 0664/162 36 05



ZNr	1. Etappe: Ottenschlag – Altmelon		Länge: 126,23 km	min. FZ: 3:36 h	max. FZ: 4:36 h
	Gesamt km	Diff. km	Strecke	Anmerkung	
119	100,79	0,93		rechter Hand (Damwildgehege)	
118	99,86	0,39		Edlesberger Teich; rechts auf Sandstraße	
117	99,47	0,41		Richtung Pension Seewolf	
116	99,06	0,15		rechts Richtung Pension Seewolf	
115	98,91	0,07		durch den Ort gerade weiter	
114	98,84	0,86	<b>Edlesberg</b>		
113	97,98	0,38		links abbiegen Richtung Edlesberg	



**Pannendienst**  
 auf der ganzen  
 Strecke: Franz Gruber  
 Tel.: 0664/613 32 61


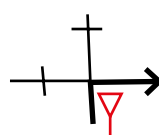
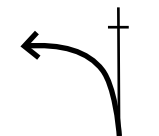

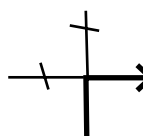

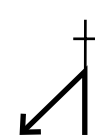
**meisner**

3631 Ottenschlag,  
 Spitzer Straße 37  
 www.meisner.at



**Das WeltAuto.**  
 Zertifizierte Gebrauchtwagen  
 mit Garantie

**Gesamtleitung:**  
 Peter Meisner , Tel. 0664/162 36 05

ZNr	1. Etappe: Ottenschlag – Altmelon		Länge: 126,23 km	min. FZ: 3:36 h	max. FZ: 4:36 h
	Gesamt km	Diff. km	Strecke	Anmerkung	
127	103,08	0,45		bei Nachrangtafel links fahren	
126	102,63	0,61	<b>Martinsberg</b>		
125	102,02	0,15		rechts abbiegen; dann geradeaus	
124	101,87	0,33		links fahren	
123				Sternwarte Besichtigung möglich!	
122	101,54	0,43	Sternwarte 	rechts abbiegen;	
121	101,11	0,24		rechts fahren	
120	100,87	0,08		im spitzen Winkel abbiegen Richtung Sternwarte	



**Pannendienst**  
 auf der ganzen  
 Strecke: Franz Gruber  
 Tel.: 0664/613 32 61



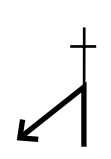
**meisner**

3631 Ottenschlag,  
 Spitzer Straße 37  
 www.meisner.at



**Das WeltAuto.**  
 Zertifizierte Gebrauchtwagen  
 mit Garantie

**Gesamtleitung:**  
 Peter Meisner , Tel. 0664/162 36 05

ZNr	1. Etappe: Ottenschlag – Altmelon		Länge: 126,23 km	min. FZ: 3:36 h	max. FZ: 4:36 h
	Gesamt km	Diff. km	Strecke	Anmerkung	
134	112,09	3,30		links fahren Richtung Stein / Prettlles	
133	108,79	2,3	<b>Waldhäuser</b>		
132	106,49	1,1	<b>Vordere Waldhäuser</b>		
131	105,39	0,15		bei Nachrangtafel geradeaus	
130	105,24	1,54	<b>Reitzendorf</b>		
129	103,7	0,54	<b>Kleinmitterndorf</b>	gerade durch	
128	103,16	0,08		im spitzen Winkel links abbiegen Richtung Reitzendorf	



**Pannendienst**  
 auf der ganzen  
 Strecke: Franz Gruber  
 Tel.: 0664/613 32 61

**meisner**



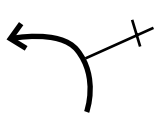
3631 Ottenschlag,  
 Spitzer Straße 37  
 www.meisner.at



**Das WeltAuto.**  
 Zertifizierte Gebrauchtwagen  
 mit Garantie

**Gesamtleitung:**  
 Peter Meisner , Tel. 0664/162 36 05



ZNr	1. Etappe: Ottenschlag – Altmelon		Länge: 126,23 km	min. FZ: 3:36 h	max. FZ: 4:36 h
	Gesamt km	Diff. km	Strecke	Anmerkung	
141	117,02	0,75	<b>Ulrichschlag</b>		
140	116,27	0,32		gerade weiter	
139	115,95	1,6	<b>Dorfstadt</b>		
138	114,35	0,1		bei Nachrangtafel links Richtung Dorfstadt / Schönbach	
137	114,25	1,08	<b>Stein</b>		
136	113,17	0,87		Linkskurve	
135	112,3	0,21	<b>Prettles</b>		



Pannendienst  
 auf der ganzen  
 Strecke: Franz Gruber  
 Tel.: 0664/613 32 61




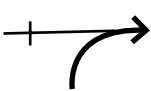
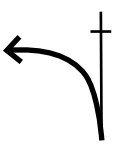
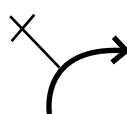
**meisner**

3631 Ottenschlag,  
 Spitzer Straße 37  
 www.meisner.at



**Das WeltAuto.**  
 Zertifizierte Gebrauchtwagen  
 mit Garantie

Gesamtleitung:  
 Peter Meisner , Tel. 0664/162 36 05

ZNr	1. Etappe: Ottenschlag – Altmelon		Länge: 126,23 km	min. FZ: 3:36 h	max. FZ: 4:36 h
	Gesamt km	Diff. km	Strecke	Anmerkung	
148	119,30	0,27		rechts fahren	
147	119,03	0,03		nach Tordurchfahrt gerade weiter	
146	119,0	0,11		PK vor Torbogen	
145	118,89	0,20		scharfe Rechtskurve	
144	118,69	0,19	 Nah&Frisch	links fahren in den Ort hinauf	
143	118,5	1,12	<b>Schönbach</b>		
142	117,38	0,36		Rechtskurve Richtung Schönbach	



Pannendienst  
 auf der ganzen  
 Strecke: Franz Gruber  
 Tel.: 0664/613 32 61

**meisner**

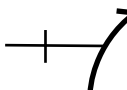





3631 Ottenschlag,  
 Spitzer Straße 37  
 www.meisner.at





**Das WeltAuto.**  
 Zertifizierte Gebrauchtwagen  
 mit Garantie

Gesamtleitung:  
 Peter Meisner , Tel. 0664/162 36 05



ZNr	1. Etappe: Ottenschlag – Altmelon		Länge: 126,23 km	min. FZ: 3:36 h	max. FZ: 4:36 h
	Gesamt km	Diff. km	Strecke	Anmerkung	
155	124,78	2,79	<b>Perwolfs</b>		
154	121,99	0,76		gerade weiter Richtung Arbesbach / Altmelon	
153	121,23	0,62		der Straße weiter folgen	
152	120,61	0,76		gerade weiter	
151	119,85	0,13		gerade weiterfahren	
150	119,72	0,37		rechts Richtung Münzenberg / Lengau	
149	119,35	0,05		bei Nachrangtafel links abbiegen	



ZNr	1. Etappe: Ottenschlag – Altmelon		Länge: 126,23 km	min. FZ: 3:36 h	max. FZ: 4:36 h
	Gesamt km	Diff. km	Strecke	Anmerkung	
<p><b>Hinweis:</b>            Start 2. Etappe um 13:15 Uhr            Startnummer 1 der            Startnummernreihe nach.            1/2 Minuten Start</p>					
<p>Ende 1. Etappe - freie Einfahrt.            Vom Personal werden Ihnen            Parkplätze zugewiesen.            Das Mittagessen wird im GH Spiegl            und GH Lichtenwallner eingenommen.            Folgen Sie bitte Ihren Zuweisungen            auf der Drivercard.</p>					
159	126,23	0,43	<b>Altmelon</b>	 Ankunftszeit eintragen lassen!	
158	125,80	0,88	← T +	bei Nachrangtafel links abbiegen	
157	124,92	0,07	← T +	links abbiegen Richtung Altmelon	
156	124,85	0,07	↙ X	geradeaus	



**Pannendienst**  
 auf der ganzen  
 Strecke: Franz Gruber  
 Tel.: 0664/613 32 61


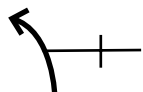


**meisner**

3631 Ottenschlag,  
 Spitzer Straße 37  
 www.meisner.at




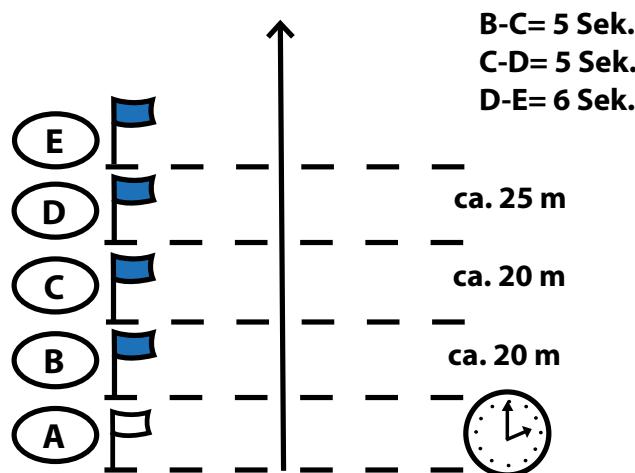
**Gesamtleitung:**  
 Peter Meisner , Tel. 0664/162 36 05



ZNr	2. Etappe: Altmelon – Zwettl		Länge: 56,06 km	min. FZ: 1:35 h	max. FZ: 2:15 h
	Gesamt km	Diff. km	Strecke	Anmerkung	
165	6,92	2,00	<b>Arbesbach</b>	gerade durch den Ort fahren	
164	4,92	0,93	 Bärenwald ↑	Bärenwald linker Hand	
163	3,99	0,72			
162	3,27	0,10		rechts abbiegen auf B124, Nachrangtafel	
161	3,17	3,17	<b>Purrath</b>		
160	0			Startzeit eintragen lassen Raika Altmelon	
<p>Der Start der 2. Etappe erfolgt in der Reihe der Startnummern und 1/2 Minuten Zeitabstand. Bitte die Startzeit eintragen lassen!</p> <p><b>Das 1. Fahrzeug startet um 13:15 Uhr.</b></p>					





ZNr	2. Etappe: Altmelon – Zwettl		Länge: 56,06 km	min. FZ: 1:35 h	max. FZ: 2:15 h
	Gesamt km	Diff. km	Strecke	Anmerkung	
					
167				7,53	0,41
166	7,12	0,20	↑	Richtung Zwettl / Gr. Gerungs	






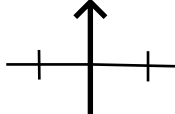
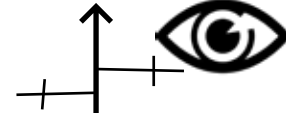

**Pannendienst**  
 auf der ganzen  
 Strecke: Franz Gruber  
 Tel.: 0664/613 32 61

**meisner**

3631 Ottenschlag,  
 Spitzer Straße 37  
 www.meisner.at



**Gesamtleitung:**  
 Peter Meisner , Tel. 0664/162 36 05

ZNr	2. Etappe: Altmelon – Zwettl		Länge: 56,06 km	min. FZ: 1:35 h	max. FZ: 2:15 h
	Gesamt km	Diff. km	Strecke	Anmerkung	
174	12,7	0,14		rechts abbiegen Richtung Pehendorf	
173	12,56	0,34			
172	12,22	2,98	<b>Petrobruck</b>	im Ort gerade weiterfahren	
171	9,24	0,32	Höllfall 	vorbei an Naturdenkmal Höllfall linker Hand	
170	8,92	1,08		geradeaus	
169	7,84	0,21		gerade weiter; Ruine Arbesbach, Stockzahn rechter Hand	
168	7,63	0,10		Kirche rechter Hand	



Pannendienst  
 auf der ganzen  
 Strecke: Franz Gruber  
 Tel.: 0664/613 32 61

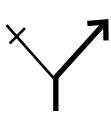



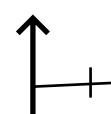
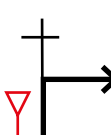
**meisner**

3631 Ottenschlag,  
 Spitzer Straße 37  
 www.meisner.at



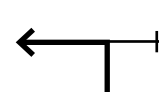
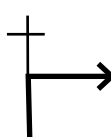
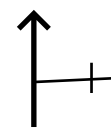
Gesamtleitung:  
 Peter Meisner , Tel. 0664/162 36 05



ZNr	2. Etappe: Altmelon – Zwettl		Länge: 56,06 km	min. FZ: 1:35 h	max. FZ: 2:15 h
	Gesamt km	Diff. km	Strecke	Anmerkung	
181	20,39	0,75		rechts fahren Richtung Spielberg / Aschen	
180	19,64	2,57			
179	17,07	0,54		links Richtung Pernthon / Aschen	
178	16,53	0,80			
177	15,73	0,86			
176	14,87	0,83		bei Nachrangtafel rechts Richtung Schönbach	
175	14,04	1,34	<b>Pehendorf</b>	durchfahren	


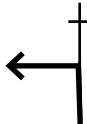
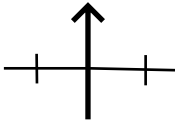







ZNr	2. Etappe: Altmelon – Zwettl		Länge: 56,06 km	min. FZ: 1:35 h	max. FZ: 2:15 h
	Gesamt km	Diff. km	Strecke	Anmerkung	
188	25,41	0,39		links fahren	
187	25,02	0,46	<b>Flattingreith</b>		
186	24,56	0,89	<b>Prollnhof</b>		
185	23,67	0,49	<b>Steinhof</b>		
184	23,18	0,13		rechts abbiegen Richtung Bad Traunstein	
183	23,05	1,28	<b>Aschen</b>		
182	21,77	1,38		geradeaus	









ZNr	2. Etappe: Altmelon – Zwettl		Länge: 56,06 km	min. FZ: 1:35 h	max. FZ: 2:15 h
	Gesamt km	Diff. km	Strecke	Anmerkung	
195			Kurzentrumsymbol 	Kurzentrumsymbol linker Hand	
194	27,07	0,09		links abbiegen	
193	26,98	0,30		gerade weiterfahren	
192	26,68	0,09		bei Nachrangtafel rechts in den Ort	
191	26,59	0,47	<b>Bad Traunstein</b>		
190	26,12	0,56			
189	25,56	0,15		geradeaus	

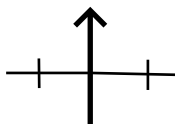



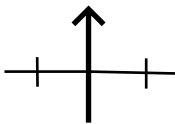
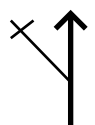




ZNr	2. Etappe: Altmelon – Zwettl		Länge: 56,06 km	min. FZ: 1:35 h	max. FZ: 2:15 h
	Gesamt km	Diff. km	Strecke	Anmerkung	
202	31,13	0,10		links abbiegen Richtung Grafenschlag	
201	31,03	0,20		bei Nachrangtafel rechts fahren	
200	30,83	0,61	<b>Spielberg</b>		
199	30,22	1,18	<b>Walterschlag</b>		
198	29,04	0,10		bei Nachrangtafel links Richtung Grafenschlag / Spielberg	
197	28,94	0,33	<b>Kaltenbach</b>		
196	28,61	1,54		links fahren	

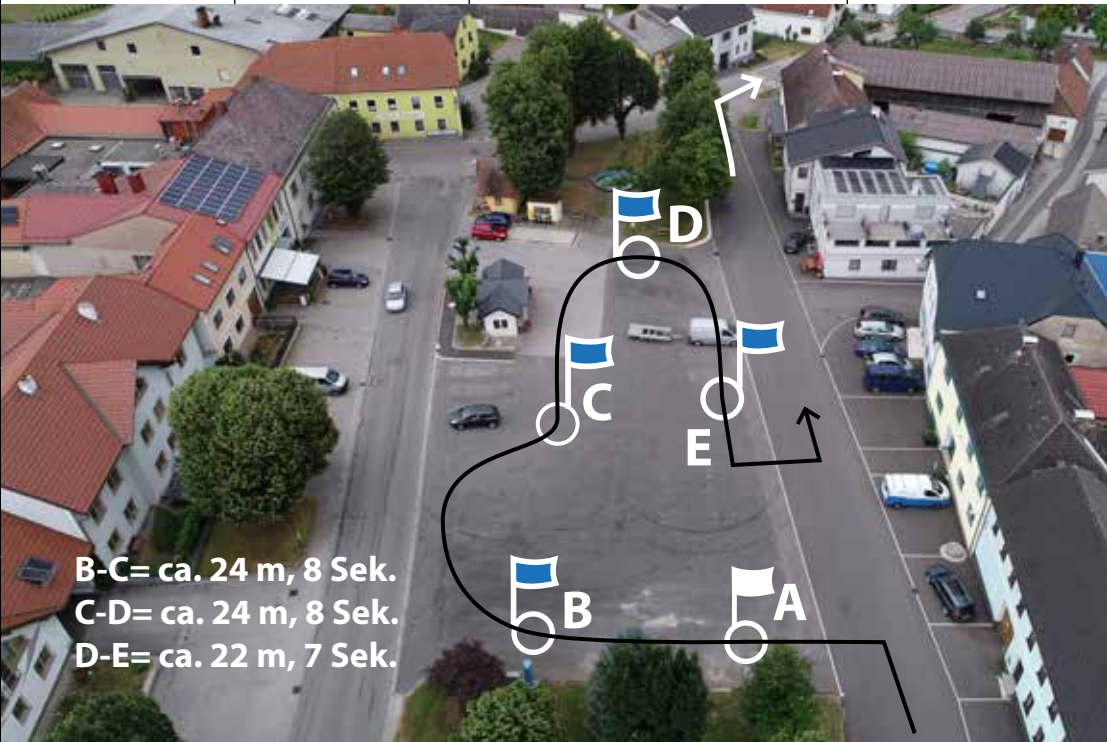







ZNr	2. Etappe: Altmelon – Zwettl		Länge: 56,06 km	min. FZ: 1:35 h	max. FZ: 2:15 h
	Gesamt km	Diff. km	Strecke	Anmerkung	
209	36,94	0,40			
208	36,54	1,17			
207	35,37	0,08			
206	35,29	0,05	<b>Kleingöttfritz</b>		
205	35,24	1,67			
204	33,57	1,24		geradeaus	
203	32,33	1,20		weiter Richtung Grafenschlag	





ZNr	2. Etappe: Altmelon – Zwettl		Länge: 56,06 km	min. FZ: 1:35 h	max. FZ: 2:15 h					
	Gesamt km	Diff. km	Strecke	Anmerkung						
										
212						38,53	0,12	 	Zufahrt Start TP Start in der Reihenfolge nach Ankommen der Fahrzeuge	
211						38,41	0,16		rechts ins Ortszentrum	
210						38,25	1,31	<b>Grafenschlag</b>		



**Pannendienst**  
 auf der ganzen  
 Strecke: Franz Gruber  
 Tel.: 0664/613 32 61




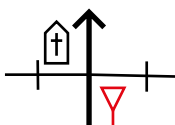
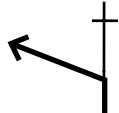

**meisner**

3631 Ottenschlag,  
 Spitzer Straße 37  
 www.meisner.at



**Gesamtleitung:**  
 Peter Meisner , Tel. 0664/162 36 05



ZNr	2. Etappe: Altmelon – Zwettl		Länge: 56,06 km	min. FZ: 1:35 h	max. FZ: 2:15 h
	Gesamt km	Diff. km	Strecke	Anmerkung	
220	43,44	0,31		bei Nachrangtafel links fahren	
219	43,13	0,56	<b>Kleinweißenbach</b>		
218	42,57	0,06		geradeaus	
217	42,51	1,55			
216	40,96	0,14		bei Kirche rechts vorbei	
215	40,82	1,43	<b>Kaltenbrunn</b>		
214	39,39	0,20		links abbiegen Richtung Kaltenbrunn	
213	39,19	0,16		rechts abbiegen auf B36 folgen Sie dem Einweisungspersonal	



Pannendienst  
 auf der ganzen  
 Strecke: Franz Gruber  
 Tel.: 0664/613 32 61



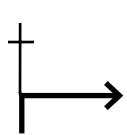
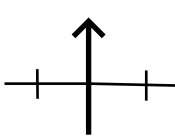
**meisner**

3631 Ottenschlag,  
 Spitzer Straße 37  
 www.meisner.at



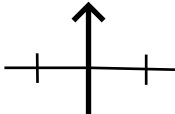

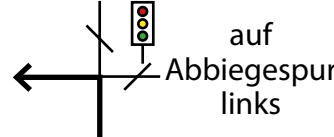
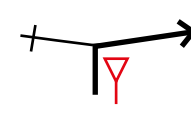
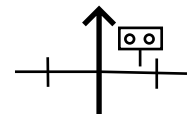
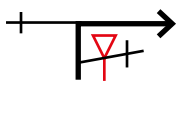
Gesamtleitung:  
 Peter Meisner , Tel. 0664/162 36 05





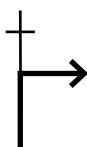
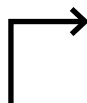
ZNr	2. Etappe: Altmelon – Zwettl		Länge: 56,06 km	min. FZ: 1:35 h	max. FZ: 2:15 h
	Gesamt km	Diff. km	Strecke	Anmerkung	
227	49,16	0,20		links bei Kirche vorbei Richtung Zwettl	
226	48,96	1,33	<b>Reichers</b>		
225	47,63	0,13		links Richtung Reichers	
224	47,50	0,60		rechts Richtung Reichers	
223	46,90	0,52		gerade weiter	
222	46,38	1,48	<b>Großgöttfritz</b>		
221	44,9	1,46	<b>Engelbrechts</b>	gerade durch	





ZNr	2. Etappe: Altmelon – Zwettl		Länge: 56,06 km	min. FZ: 1:35 h	max. FZ: 2:15 h
	Gesamt km	Diff. km	Strecke	Anmerkung	
234	55,55	0,19		Landstraße geradeaus	
233	55,36	0,07		bei Brücke gerade weiter ins Stadtzentrum	
232	55,29	0,07	 auf Abbiegespur links	bei Ampel links abbiegen	
231	55,22	0,23		rechts abbiegen Richtung Weitra; Nachrangtafel	
230	54,99	0,51		bei Signalanlage gerade weiter	
229	54,48	1,30	<b>Zwettl</b>		
228	53,08	3,92		rechts Richtung Zwettl	



ZNr	2. Etappe: Altmelon – Zwettl		Länge: 56,06 km	min. FZ: 1:35 h	max. FZ: 2:15 h
	Gesamt km	Diff. km	Strecke	Anmerkung	
	<p>Nach Ende der TP fahren Sie durch die Schulgasse zum Hauptplatz und Dreifaltigkeitsplatz.            Folgen Sie unseren Einweisern.            Geben Sie dem Publikum die Chance Ihr Fahrzeug genauer zu betrachten.            Jederzeit freie Abfahrt zu den möglichen Gasthäusern zum Abendessen.</p>				
				TP siehe nächste Seite	
				Ankunftszeit eintragen lassen	
237	56,06	0,10		Neuer Markt Ziel	
236	55,96	0,09		rechts abbiegen auf Neuer Markt	
235	55,87	0,32		vor Ampel rechts abbiegen in die Bahnhofstraße	



Pannendienst  
 auf der ganzen  
 Strecke: Franz Gruber  
 Tel.: 0664/613 32 61

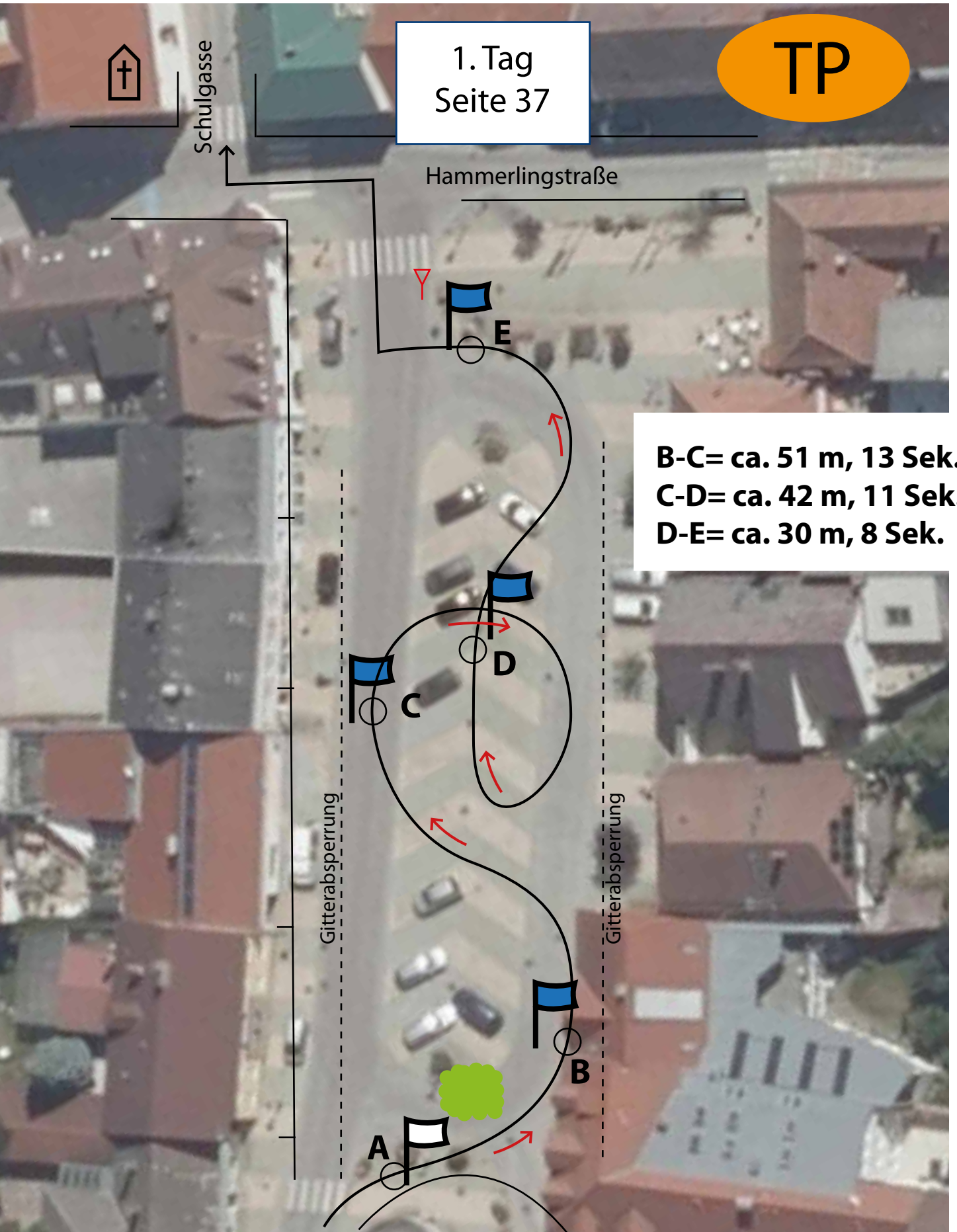
**meisner**

3631 Ottenschlag,  
 Spitzer Straße 37  
 www.meisner.at



**Das WeltAuto.**  
 Zertifizierte Gebrauchtwagen  
 mit Garantie

Gesamtleitung:  
 Peter Meisner , Tel. 0664/162 36 05



Schulgasse

1. Tag  
Seite 37

TP

Hammerlingstraße

**B-C= ca. 51 m, 13 Sek.**  
**C-D= ca. 42 m, 11 Sek.**  
**D-E= ca. 30 m, 8 Sek.**

Gitterabsperung

Gitterabsperung



Pannendienst  
auf der ganzen  
Strecke: Franz Gruber  
Tel.: 0664/613 32 61

**meisner**

3631 Ottenschlag,  
Spitzer Straße 37  
www.meisner.at



**Das WeltAuto.**  
Zertifizierte Gebrauchtwagen  
mit Garantie

Gesamtleitung:  
Peter Meisner , Tel. 0664/162 36 05