



6. WALDVIERTEL
**CHARITY
OLDTIMER
TROPHY**

10.-12. OKTOBER 2025



www.waldviertel-oldtimer-trophy.at

WALD
VIERTEL

Wir, die Mitglieder des Kiwanis Clubs Zwettl-Schwarzalm, heißen Sie herzlich willkommen zur 6. Waldviertel Charity Oldtimer Trophy. Der Reinerlös dieser Veranstaltung, bestehend aus Ihrer Teilnahmegebühr und Beiträgen von Sponsoren, welche Beachtung in unserer Trophy-Broschüre finden sollen, verwenden wir, um in Not geratenen Kindern in der Region zu helfen. Daher im Vorhinein herzlichen Dank, dass Sie durch Ihre Teilnahme unsere Veranstaltung unterstützen.

Treffpunkt ist in allen Fällen das Haus der Freiwilligen Feuerwehr in Ottenschlag am Oberen Ortsteich, wo auch die technische und administrative Abnahme am Freitag ist, sowie Samstag und Sonntag der Vorstart.

Alle Helfer und Funktionäre des Kiwanis Clubs sind für Sie durch Tragen einer blauen Sportkappe (Kiwanis), sowie einer Drivercard mit „F“ zu erkennen.

Bei Bedarf tragen sie auch eine Warnweste.

Wir haben für Sie auch **Gästekarten** vorbereitet, dass heißt, sollte Sie ein dritter oder vierter Mitfahrer begleiten wollen, so kann dieser um € 35,- pro Mittagessen (Samstag & Sonntag) und Abendessen am Freitag an den Mahlzeiten teilnehmen.



Die Startgebühr beinhaltet die Verköstigung für Fahrer und Beifahrer während der Veranstaltung, außer Samstag am Abend.

Getränke sind in allen Fällen immer selbst zu bezahlen.

Sämtliche Angaben und Informationen sind nach bestem Wissen und Gewissen ausgeführt.

Etwaige Änderungen werden bei der technischen und administrativen Abnahme, beziehungsweise bei den jeweiligen Fahrerbesprechungen mitgeteilt.

FREITAG, 10. OKTOBER 2025

- 10:00–17:00 Uhr: Technische und administrative Abnahme im Haus der FF Ottenschlag, mit Kaffee und Kuchen
- 14:00–16:30 Uhr: Trainingsmöglichkeit für Timingprüfung beim Parkplatz beim Mohnstadl im Mohndorf Armschlag
- Ab 18:00 Uhr: Eintreffen der Teilnehmer zur Willkommensveranstaltung beim Mohnwirt in Armschlag mit Abendessen, dazu werden Sie herzlich eingeladen
- 19:15–19:30 Uhr: Begrüßung

SAMSTAG, 11. OKTOBER 2025

- 7:00–8:00 Uhr: Technische und administrative Abnahme im Haus der FF Ottenschlag für spät Angereiste, Frühstücksmöglichkeit
- 7:30 Uhr: Fahrerbesprechung im Haus der FF Ottenschlag
- 7:45 Uhr: Vorstart in der Startnummernreihenfolge
- 8:00 Uhr: **Offizieller Start am Oberen Markt in 1-Minuten Abstand, 1. Etappe**
- Ab 12:00 Uhr: Mittagspause in Sankt Marein (GH Gamerith), zum Essen werden Sie herzlich eingeladen
- Ab 13:30 Uhr: **Start 2. Etappe in 1-Minuten Abstand**
- Ab ca. 15:00 Uhr: Eintreffen in Zwettl am Neuen Markt, freie Einfahrt, Start Timingprüfung, Folgen Sie den Anweisungen unseres Personals
- Ab 18:30 Uhr: Individuelles Abendessen möglich

Goldene Rose Dreifaltigkeitsplatz 3, 3910 Zwettl | (T) 02822 20500
E-mail: info@goldene-rose.at | www.goldene-rose.at

Schwarzalm Almweg 1, 3910 Zwettl | (T) 02822 53173-0
E-mail: willkommen@schwarzalm.at | www.schwarzalm.at

Gasthaus Bauer 3912 Grafenschlag 38 | (T) +43 2875 8266
E-mail: gasthaus.bauer@a1.net | www.gh-bauer.at

Mohnwirt Neuwiesinger Armschlag 9, 3525 Sallingberg
(T) +43 2872 7421 | E-mail: info@mohnwirt.at | www.mohnwirt.at

Heuriger „Im Schloss“ Schloss 1, 3631 Ottenschlag | (T) +43 2872 726639
E-mail: info@heurigerimsschloss.at | www.heurigerimsschloss.at

Sie werden in allen Lokalen mit Waldviertler Schmankernln oder Essen nach Wünschen verwöhnt.

Melden Sie sich bitte bei Ihrem Wunschlokal an.

SONNTAG, 12. OKTOBER 2025

- Ab 7:30 Uhr: Frühstücksmöglichkeit im Haus der FF Ottenschlag
- 8:00 Uhr: Fahrerbesprechung im Haus der FF Ottenschlag
- Ab 8:15 Uhr: Vorstart in der Startnummernreihenfolge
- 8:30 Uhr: **Start 3. Etappe, Oberer Markt in 1-Minuten Abstand**
- Ab ca. 12:30 Uhr: Eintreffen im Ziel bei „Waldland“, Oberwaltenreith mit Siegerehrung und Abschlussessen

Impressum: Veranstalter: Kiwanis Club Zwettl Schwarzalm Waldviertel, c/o Hotel-Restaurant „Schwarzalm“, Almweg 1, 3910 Zwettl, Organisation: Ing. Peter Meisner, Fotos: Martin Rehberger, Claus Schindler/fotozwettl.at Gestaltung: waltergrafik.at, Druck: Janetschek GmbH, Änderungen vorbehalten.

DURCHFÜHRUNGSBESTIMMUNGEN

Sie erhalten bei der administrativen Abnahme das Roadbook, welches von unten nach oben zu lesen ist (also in Fahrtrichtung).

Die Veranstaltung ist eine genehmigungsfreie Gleichmäßigkeitsveranstaltung, welche Sie in der landschaftlich schönen Gegend des Waldviertels stressfrei, genussreich und kulinarisch genießen sollen.

1. DIE STRECKE FÜHRT IN ZWEI TAGEN IN DREI ETAPPEN DURCH DAS WALDVIERTEL.

1. Etappe: Ottenschlag – Sankt Marein

2. Etappe: Sankt Marein – Zwettl

3. Etappe: Ottenschlag – Oberwaltenreith

Bei etwaigen unvorhergesehenen Streckenänderungen folgen Sie bitte den angezeigten Umleitungen. Sollte in dem Bereich eine Passierkontrolle oder geheime Passierkontrolle sein, so wird diese für die Bewertung annulliert.

2. FAHRORDNUNG

Bei der Fahrerbesprechung besteht Anwesenheitspflicht für den Fahrer oder Beifahrer.

Es sollte zwischen den Fahrzeugen in etwa der Startabstand von einer Minute eingehalten werden, ebenso bei den Passierkontrollen. Sie müssen während der Fahrt auch auf offener Strecke mit diesbezüglichen Kontrollen rechnen. Wir werden in allen Fällen den ursprünglichen Zeitabstand wiederherstellen.

Sollten Sie als Fahrer mit Ihrem Fahrzeug aus technischen Gründen die Fahrt nicht weiter fortsetzen können, so melden Sie das bitte der Fahrleitung, Herrn Peter Meisner (0664 162 36 05).

Während der gesamten Veranstaltung steht Ihnen der ÖAMTC (Herr Franz Gruber: 0664/613 32 61) zur Verfügung. Geben Sie Ihren Standort und Ihr Problem dort mit dem Hinweis „Waldviertler Oldtimer Trophy“ bekannt. Bitte halten Sie unbedingt die StVO ein!

Um einen reibungslosen Startablauf zu ermöglichen, sind Sie verpflichtet, mindestens 10 Minuten vor Ihrer Startzeit anwesend zu sein.

Uhren bzw. Wegstreckenzähler sind bei dieser Veranstaltung freigestellt, es können analoge oder digitale Geräte verwendet werden, nehmen Sie auch eine Stoppuhr mit sich.

3. VERANSTALTERZEIT

Diese entspricht der aktuellen Tageszeit.

4. KILOMETRIERUNG

Die Strecke wurde auf 10 m Genauigkeit gemessen und gerundet (Kurve schneiden?).

5. PASSIERKONTROLLEN (PK)

In den Etappen sind Passierkontrollen vorgesehen, siehe Startkarte. Alle PK und ZK sind mit Beach Flags des Kiwanis Club gekennzeichnet. Sie können sofort einfahren – keine Zeitnahme – es wird lediglich Ihr Passieren auf der Startkarte eingetragen (Stempel). Genießen Sie die Gastfreundschaft der Region. Es sind auch geheime Passierkontrollen zu berücksichtigen.

6. TIMINGPRÜFUNGEN

Es sind sieben Timingprüfungen vorgesehen (1. Tag: Ottenschlag Oberer Markt, Spitz an der Donau Hochwasserschutz, Gföhl hinter der Kirche, Fluglaur Rallye Cross MJP Arena und Zwettl Neuer Markt, 2. Tag: Ottenschlag Oberer Markt und Groß Gerungs Oberer Stadtplatz. Diese sind mit Beach Flags vom Kiwanis Club gekennzeichnet.)

Der Start bei den Timingprüfungen in Ottenschlag sowie bei der Zeitkontrolle in Sankt Marein ist in der Reihenfolge der Startnummern, bei den anderen nach Eintreffen der Fahrzeuge.

Die Timingprüfungen erfolgen mittels Messschlauch oder Lichtschranken, wobei Sie bei der gelben Fahne stoppen = A und auf die Freigabe durch den Funktionär warten. Dann fahren Sie los bis zur ersten Messstelle (Messschlauch oder Lichtschranke), linksseitig gekennzeichnet mit einer roten Fahne = B. Dort beginnt die Zeitmessung. Fahren Sie immer OHNE anzuhalten zur nächsten Messstelle(n) = C (rote Fahne) und eventuell zu weiteren Messstellen = D, E, F (jeweils mit roten Fahnen gekennzeichnet). Die Zeit wird immer von der ersten zur nächsten Messstelle gemessen, das heißt von A zu B, von A zu C, von A zu D, von A zu E, usw. Ab der gelben Fahne bis zum Ende der Prüfung darf nicht mehr gestoppt werden, ansonsten gibt es Strafpunkte.

Während der Timingprüfungen müssen Fahrer und Beifahrer soweit vorhanden die Sicherheitsgurte angelegt haben.

Timingprüfungen müssen in der im Roadbook angegebenen Richtung befahren werden.

7. ZEITKONTROLLE

Die Startzeiten in Ottenschlag, sowie in Sankt Marein nach dem Mittagessen sind immer in der Startnummernreihenfolge mit **1-Minuten Abstand**. Bei ausgefallene Startnummern rücken die Folgenden nach. Ihre persönliche Startzeit wird in der Startkarte eingetragen.

8. STRAFENKATALOG

Die Punkte aus den Abweichungen der vorgegebenen Zeit bei Timingprüfungen, sowie Punkte aus Missverhalten auf der Strecke ergeben eine Gesamtsumme pro Team.

9. WERTUNG DER OLDTIMER VERANSTALTUNG

Je weniger Punkte, desto besser.

Die Wertung der Teilnehmer erfolgt in aufsteigender Punktezahl. Bestes Ergebnis = 0

Die Punkte werden wie folgt errechnet:

Nichteinhalten der vorgeschriebenen Startzeit (Startreihenfolge)	2 Punkte
Auslassen einer Timingprüfung (auch die Teilzeiten)	30 Punkte
Maximalpunkte pro Timingprüfungsdetailzeit	3 Punkte
Auslassen einer Passierkontrolle	12 Punkte
(Vorbehaltliche Annullierung wegen Verkehrsumleitungen)	
Abweichung zur Sollzeit bei den Timingsonderprüfungen	
Pro Sekunde	1 Punkt
Pro Zehntelsekunde	0,1 Punkt
Pro Hundertstelsekunde	0,01 Punkt
Maximalpunkte pro Timingprüfungsdetailzeit	3 Punkte
Anhalten innerhalb einer Timingsonderprüfung (zwischen gelber und letzter roter Fahne)	2 Punkte
Kein Sitzkontakt bei Timingprüfungen, je nach Prüfung	3 Punkte
Berühren oder Umwerfen eines Pylons bei Timingprüfungen	0,5 Punkte
Anfahren einer Passierkontrolle aus entgegengesetzter Richtung	3 Punkte
Nichteinhaltung der StVO	
1. Verstoß gegen die StVO	Verwarnung
2. Verstoß gegen die StVO	3 Punkte
Grobe Verstöße gegen die StVO	Ausschluss

Zeit- bzw. Passierkontrollen, sowie Timingprüfungen werden 10 Minuten nach der theoretischen Ankunftszeit des letzten Fahrzeugs, bzw. nach dem Schlusswagen, geschlossen.

10. PRÄMIERUNG

Prämiert wird mit Trophäen der Fahrer und Beifahrer:

Platz 1-3 Epoche I

Platz 1-3 Epoche II

Platz 1-3 Epoche III

Platz 1-3 Damenwertung (Dame durchgehend am Steuer)

Platz 1-3 Teamwertung

Platz 1-5 Gesamtwertung

Die Trophäen werden von der Behindertenwerkstätte Braunegg angefertigt.

11. KUMMERNUMMERN

Fahrtleitung und Gesamtorganisation: Peter Meisner – 0664 162 36 05

Zeitnahme, Timingprüfung,

Zeitkontrollen und Auswertung:

Verein zur Ausrichtung

von Oldtimer Veranstaltungen:

Fr. Mischka – 0676 7807453

Pannendienst:

ÖAMTC, Hr. Gruber – 0664 613 32 61

12. PERSONAL

Die Funktionäre tragen blauen Kappen mit dem Logo des Kiwanis Club, sowie eine Warnweste. Sie tragen auch eine Drivercard mit „F“ gekennzeichnet. Sie helfen Ihnen gerne weiter.

Sämtliche Angaben und Informationen sind nach bestem Wissen und Gewissen ausgeführt. Etwaige Änderungen werden bei der technischen und administrativen Abnahme, beziehungsweise bei den jeweiligen Fahrerbesprechungen mitgeteilt.

Wir wünschen Ihnen eine schöne Veranstaltung, eine unfallfreie Fahrt und einen angenehmen Aufenthalt im Waldviertel. Wir bedanken uns nochmals für Ihre Teilnahme und Ihre Disziplin auf der Strecke.

Die Veranstaltung findet bei jeder Witterung statt.

Etappe: 1 Ottenschlag - St. Marein						
Streckenlänge: 127 km				Fahrzeit: ca. 4 Std		
Pkt	Ges. km	Diff. km	mls		Richtung	Bemerkung
5					<p>ZK 1 = Start SP 1 Ottenschlag 1</p>	<p>A - B: 5 Sek. A - C: 10 Sek. A - D: 15 Sek.</p> <p>siehe Bild 1: Ottenschlag Oberer Markt (Seite 55)</p>
4	0,50	0,21 0,15 0,14	0,3	↑		
3	0,29		0,2		Lebens Resort Ottenschlag	
2	0,14		0,1			ev. Rallye-Gegenverkehr
1	0,00		0,0			







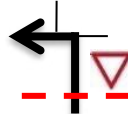


Pannendienst
auf der ganzen
Strecke: Franz Gruber
Tel.: 0664/613 32 61

meisner
3631 Ottenschlag,
Spitzer Straße 37
www.meisner.at



Gesamtleitung:
Peter Meisner, Tel. 0664/162 36 05

Etappe: 1 Ottenschlag - St. Marein						
Streckenlänge: 127 km				Fahrzeit: ca. 4 Std		
Pkt	Ges. km	Diff. km	mls		Richtung	Bemerkung
12	8,60	5,60	5,3		Spitz Mühldorf	
11	7,90	0,70	4,9		Elsenreith	
10	0,95	6,95	0,6			Autohaus Meisner
9	0,37	0,58	0,2		Spitz Elsenreith	
8	0,27	0,10	0,2		Krems Spitz	ev. Rallye-Gegenverkehr
7	0,08	0,19	0,0		Bäckerei Polizei Apotheke	
6	0,00	0,08	0,0		Persenbeug Martinsberg	KM Zähler 0,00



Pannendienst
auf der ganzen
Strecke: Franz Gruber
Tel.: 0664/613 32 61

meisner
3631 Ottenschlag,
Spitzer Straße 37
www.meisner.at



Gesamtleitung:
Peter Meisner, Tel. 0664/162 36 05



Etappe: 1 Ottenschlag - St. Marein						
Streckenlänge: 127 km				Fahrzeit: ca. 4 Std		
Pkt	Ges. km	Diff. km	mls		Richtung	Bemerkung
19	21,42	1,40	13,3		Spitz an der Donau	
18	20,47	0,95	12,7			
17	19,05	1,42	11,8		Weinpanorame Straße Wachau	
16	18,95	0,10	11,8			
15	18,72	0,23	11,6			sehr eng
14	18,47	0,25	11,5		Vießling	
13	14,20	4,27	8,8		Ötzbach	



Etappe: 1 Ottenschlag - St. Marein						
Streckenlänge: 127 km				Fahrzeit: ca. 4 Std		
Pkt	Ges. km	Diff. km	mls		Richtung	Bemerkung
26	24,07	0,03	15,0			
25	23,97	0,10	14,9			
24	23,84	0,13	14,8		PK	siehe Bild 2: Spitz Kirchenplatz (Seite 55)
23	23,81	0,03	14,8			
22	23,40	0,41	14,5		Rotes-Tor-Rundweg	
21	23,24	0,16	14,4		Kirche - Schloss	
20	22,82	0,42	14,2		Grubers Heuriger	



Pannendienst
auf der ganzen
Strecke: Franz Gruber
Tel.: 0664/613 32 61

meisner
3631 Ottenschlag,
Spitzer Straße 37
www.meisner.at



Das WeltAuto.
Zertifizierte Gebrauchtwagen
mit Garantie

Gesamtleitung:
Peter Meisner, Tel. 0664/162 36 05

Etappe: 1 Ottenschlag - St. Marein						
Streckenlänge: 127 km				Fahrzeit: ca. 4 Std		
Pkt	Ges. km	Diff. km	mls		Richtung	Bemerkung
						<p>A - B: 08 Sek.</p> <p>A - C: 15 Sek.</p> <p>A - D: 32 Sek.</p> <p>A - E: 38 Sek.</p> <p>siehe Bild 3: Spitz Busparkplatz (Seite 56)</p>
30	24,88		15,5	↑	SP 2 Spitz	
29	24,84	0,04	15,4		Freibad Sportplatz	
28	24,26	0,58	15,1		Krems	
27	24,10	0,16	15,0	↑		



Pannendienst
auf der ganzen
Strecke: Franz Gruber
Tel.: 0664/613 32 61

meisner
3631 Ottenschlag,
Spitzer Straße 37
www.meisner.at



Das WeltAuto.
Zertifizierte Gebrauchtwagen
mit Garantie

Gesamtleitung:
Peter Meisner, Tel. 0664/162 36 05

Etappe: 1 Ottenschlag - St. Marein						
Streckenlänge: 127 km				Fahrzeit: ca. 4 Std		
Pkt	Ges. km	Diff. km	mls		Richtung	Bemerkung
37	3,04	0,11	1,9	Kaufhaus Denk →	Marktplatz	
36	2,92	0,12	1,8	↑		
35	2,66	0,26	1,7	↑	Wösendorf	
34	1,46	1,20	0,9	→		
33	1,42	0,04	0,9	Gästehaus zur Wehrkirche ←		
32	1,25	0,17	0,8	↑	St. Michael	
31	0,00	1,25		P → STOP	zurück zur Bundesstraße	0,00 km bei Stoptafel vor Bundesstraße



Pannendienst
auf der ganzen
Strecke: Franz Gruber
Tel.: 0664/613 32 61

meisner

3631 Ottenschlag,
Spitzer Straße 37
www.meisner.at



Das WeltAuto.
Zertifizierte Gebrauchtwagen
mit Garantie

Gesamtleitung:
Peter Meisner, Tel. 0664/162 36 05



Etappe: 1 Ottenschlag - St. Marein						
Streckenlänge: 127 km				Fahrzeit: ca. 4 Std		
Pkt	Ges. km	Diff. km	mls		Richtung	Bemerkung
44	5,89	0,60	3,7			
43	4,69	1,20	2,9		Weissenkirchen	
42	4,05	0,64	2,5		OE Joching	
41	4,04	0,01	2,5			Links Prandtauerhof
40	3,89	0,15	2,4			
39	3,58	0,31	2,2		Joching	
38	3,15	0,43	2,0		Donausradweg	



Etappe: 1 Ottenschlag - St. Marein						
Streckenlänge: 127 km				Fahrzeit: ca. 4 Std		
Pkt	Ges. km	Diff. km	mls		Richtung	Bemerkung
51	12,12	3,62	7,5		Seiberer	scharf rechts!
50	10,50	1,62	6,5			Blick auf Wachau
49	7,05	3,45	4,4		Weissenkirchen	
48	6,60	0,45	4,1		Ottenschlag Seiberer	
47	6,55	0,05	4,1		Wachauhalle	
46	6,51	0,04	4,0			nicht nach Weinzierl
45	6,49	0,02	4,0		PK	siehe Bild 4: Weißenkirchen, Teisenhoferhof (Seite 56)










Pannendienst
auf der ganzen
Strecke: Franz Gruber
Tel.: 0664/613 32 61

meisner

3631 Ottenschlag,
Spitzer Straße 37
www.meisner.at



Gesamtleitung:
Peter Meisner, Tel. 0664/162 36 05

Etappe: 1 Ottenschlag - St. Marein						
Streckenlänge: 127 km				Fahrzeit: ca. 4 Std		
Pkt	Ges. km	Diff. km	mls		Richtung	Bemerkung
58	21,94	0,08	13,6		Kottes Albrechtsberg	
57	20,61	1,33	12,8		Purkersdorf	
56	20,00	0,61	12,4			Blick auf Burg Hartenstein
55	18,08	1,92	11,2		Albrechtsberg Els	
54	17,92	0,16	11,1		Maigen	
53	15,94	1,98	9,9		Weinzierl a.W.W. Maigen	
52	15,74	0,20	9,8		Lobendorf	





Pannendienst
auf der ganzen
Strecke: Franz Gruber
Tel.: 0664/613 32 61

meisner
3631 Ottenschlag,
Spitzer Straße 37
www.meisner.at



Das WeltAuto.
Zertifizierte Gebrauchtwagen
mit Garantie

Gesamtleitung:
Peter Meisner, Tel. 0664/162 36 05

Etappe: 1 Ottenschlag - St. Marein						
Streckenlänge: 127 km				Fahrzeit: ca. 4 Std		
Pkt	Ges. km	Diff. km	mls		Richtung	Bemerkung
65	29,56	1,84	18,4	↑	Taubitz	
64	28,33	1,23	17,6	↗	Felling	
63	26,94	1,39	16,7	↑	Brauhaus	
62	25,01	1,93	15,5	↗	Krems Lichtenau	
61	24,85	0,16	15,4	↑	PK 	siehe Bild 5: Albrechtsberg (Seite 57) Spendenübergabe wäh- rend der Veranstaltung
60	24,65	0,20	15,3	↑	Albrechtsberg	
59	22,02	2,63	13,7	↗ 	Lichtenau Albrechtsberg	



Pannendienst
auf der ganzen
Strecke: Franz Gruber
Tel.: 0664/613 32 61

meisner
3631 Ottenschlag,
Spitzer Straße 37
www.meisner.at



Das WeltAuto.
Zertifizierte Gebrauchtwagen
mit Garantie

Gesamtleitung:
Peter Meisner, Tel. 0664/162 36 05

Etappe: 1 Ottenschlag - St. Marein						
Streckenlänge: 127 km				Fahrzeit: ca. 4 Std		
Pkt	Ges. km	Diff. km	mls		Richtung	Bemerkung
72	38,89	2,26	24,2		Weinzierl Stixendorf	
71	38,76	0,13	24,1		Reichau	
70	37,50	1,26	23,3		Senftenberg Reichau	
69	35,08	2,42	21,8		Weinzierl am Walde Nöhagen	
68	34,90	0,18	21,7		Obermeisling	
67	33,60	1,30	20,9		Untermeisling Obermeisling	
66	31,40	2,20	19,5			



Pannendienst
auf der ganzen
Strecke: Franz Gruber
Tel.: 0664/613 32 61

meisner
3631 Ottenschlag,
Spitzer Straße 37
www.meisner.at




Gesamtleitung:
Peter Meisner, Tel. 0664/162 36 05



Etappe: 1 Ottenschlag - St. Marein						
Streckenlänge: 127 km				Fahrzeit: ca. 4 Std		
Pkt	Ges. km	Diff. km	mls		Richtung	Bemerkung
79	51,47	0,39	32,0		Zwettl Gföhl	
78	50,85	0,62	31,6		Senftenberg	
77	48,52	2,33	30,1		Krems Senftenberg	
76	44,25	4,27	27,5		Ostra	
75	43,15	1,10	26,8		Senftenberg Ostra	
74	41,54	1,61	25,8		Krems Egelsee	
73	41,15	0,39	25,6		Stixendorf	



Etappe: 1 Ottenschlag - St. Marein						
Streckenlänge: 127 km				Fahrzeit: ca. 4 Std		
Pkt	Ges. km	Diff. km	mls		Richtung	Bemerkung
86	61,92	0,70	38,5	↑	Gföhl	
85	56,47	5,45	35,1	↗	Gföhl	
84	56,06	0,41	34,8	↑	Senftenbergeramt	
83	52,20	3,86	32,4	↗ STOP		
82	52,02	0,18	32,3	↑	PK	 siehe Bild 6: NUHR Medical Center (Seite 57)
81	51,92	0,10	32,3	↖		"Einfahrt verboten" ignorieren
80	51,86	0,06	32,2	↗ H SPITAL	NUHR Medical Center	










Pannendienst
auf der ganzen
Strecke: Franz Gruber
Tel.: 0664/613 32 61

meisner
3631 Ottenschlag,
Spitzer Straße 37
www.meisner.at



Das WeltAuto.
Zertifizierte Gebrauchtwagen
mit Garantie

Gesamtleitung:
Peter Meisner, Tel. 0664/162 36 05

Etappe: 1 Ottenschlag - St. Marein						
Streckenlänge: 127 km				Fahrzeit: ca. 4 Std		
Pkt	Ges. km	Diff. km	mls		Richtung	Bemerkung
93	63,21	0,10	39,3		Krems Langenlois	
92	62,95	0,26	39,1			
91	62,90	0,05	39,1		MP 2	bei MP 1 Gang herausnehmen; zwischen MP 1 und MP 2 darf nur gerollt werden! Sollzeit: 13 Sek. siehe Bild 7: Gföhl, Kirchengasse (Seite 58) gelbe Fahne
90	62,84	0,06	39,0	Spiegel 	MP 1	
89	62,81	0,03	39,0		SP 3 Start Rollprüfung	
88	62,78	0,03	39,0			
87	62,62	0,16	38,9		Pfarrheim Tischlerei Dubovy	ev. Rallye Gegenverkehr



Pannendienst
auf der ganzen
Strecke: Franz Gruber
Tel.: 0664/613 32 61

meisner
3631 Ottenschlag,
Spitzer Straße 37
www.meisner.at



Das WeltAuto.
Zertifizierte Gebrauchtwagen
mit Garantie

Gesamtleitung:
Peter Meisner, Tel. 0664/162 36 05



Etappe: 1 Ottenschlag - St. Marein						
Streckenlänge: 127 km				Fahrzeit: ca. 4 Std		
Pkt	Ges. km	Diff. km	mls		Richtung	Bemerkung
100	78,42	0,12	48,7			
99	78,14	0,28	48,6			
98	76,70	1,44	47,7		Schiltern	
97	70,93	5,77	44,1		Langenlois Schiltern	
96	70,07	0,86	43,5			
95	64,10	5,97	39,8		Gars St. Leonhard	
94	63,31	0,79	39,3		Zwettl Gars am Kamp	



Etappe: 1 Ottenschlag - St. Marein						
Streckenlänge: 127 km				Fahrzeit: ca. 4 Std		
Pkt	Ges. km	Diff. km	mls		Richtung	Bemerkung
107	81,00	0,08	50,3	←	Gföhl Mollands	
106	80,49	0,51	50,0	↑	Reith	
105	79,06	1,43	49,1	↗	Zöbing Reith	Reither Gasse
104	78,84	0,22	49,0	↑	Gföhl St. Leonhard a.H.	
103	78,67	0,17	48,9	↗		
102	78,57	0,10	48,8	↩	PK	siehe Bild 8: Schiltern, Kittenberger Erlebnis- gärten (Seite 58)
101	78,54	0,03	48,8	↗	Kittenberger	



Pannendienst
auf der ganzen
Strecke: Franz Gruber
Tel.: 0664/613 32 61

meisner

3631 Ottenschlag,
Spitzer Straße 37
www.meisner.at



Gesamtleitung:
Peter Meisner, Tel. 0664/162 36 05

Etappe: 1 Ottenschlag - St. Marein						
Streckenlänge: 127 km				Fahrzeit: ca. 4 Std		
Pkt	Ges. km	Diff. km	mls		Richtung	Bemerkung
114	90,01	0,15	55,9		Horn Gars am Kamp	
113	89,86	0,15	55,8		Weinstraße Kamptal	
112	89,65	0,21	55,7		Schönberg	
111	88,33	1,32	54,9		Schönberg	
110	88,05	0,28	54,7		Mollands	
109	83,68	4,37	52,0		Schönberg Mollands	
108	81,08	2,60	50,4			



Pannendienst
auf der ganzen
Strecke: Franz Gruber
Tel.: 0664/613 32 61



meisner

3631 Ottenschlag,
Spitzer Straße 37
www.meisner.at



Das WeltAuto.
Zertifizierte Gebrauchtwagen
mit Garantie

Gesamtleitung:
Peter Meisner, Tel. 0664/162 36 05

Etappe: 1 Ottenschlag - St. Marein						
Streckenlänge: 127 km				Fahrzeit: ca. 4 Std		
Pkt	Ges. km	Diff. km	mls		Richtung	Bemerkung
121	99,43	2,24	61,8	←	Tautendorf	
120	96,02	3,41	59,7	↑	Thürneustift	
119	93,74	2,28	58,2	↘		
118	93,36	0,38	58,0	↑ 		
117	93,28	0,08	58,0	↙	Bahnhof Tautendorf	
116	93,00	0,28	57,8	↑	Stiefern	
115	90,16	2,84	56,0	↑ 	Esso	



Pannendienst
auf der ganzen
Strecke: Franz Gruber
Tel.: 0664/613 32 61

meisner
3631 Ottenschlag,
Spitzer Straße 37
www.meisner.at



Gesamtleitung:
Peter Meisner, Tel. 0664/162 36 05

Etappe: 1 Ottenschlag - St. Marein						
Streckenlänge: 127 km				Fahrzeit: ca. 4 Std		
Pkt	Ges. km	Diff. km	mls		Richtung	Bemerkung
128	110,23	1,23	68,5	←	Wegscheid Wilhalm	
127	110,10	0,13	68,4	↪	Gesundheitszentrum	
126	109,83	0,27	68,2	↑	St. Leonhard am Hornerwald	
125	105,19	4,64	65,4	↙	St. Leonhard a.Hw. Wolfshoferamt	
124	102,60	2,59	63,8	↑†	Wegscheid Wolfshof	
123	102,03	0,57	63,4	↘	Gars am Kamp	
122	101,67	0,36	63,2	↑	Tautendorf	



Pannendienst
auf der ganzen
Strecke: Franz Gruber
Tel.: 0664/613 32 61

meisner

3631 Ottenschlag,
Spitzer Straße 37
www.meisner.at



Das WeltAuto.
Zertifizierte Gebrauchtwagen
mit Garantie

Gesamtleitung:
Peter Meisner, Tel. 0664/162 36 05

Etappe: 1 Ottenschlag - St. Marein						
Streckenlänge: 127 km				Fahrzeit: ca. 4 Std		
Pkt	Ges. km	Diff. km	mls		Richtung	Bemerkung
135	120,60	0,16	74,9	↑	Ramsau	
134	118,38	2,22	73,6	↗	Ramsau	
133	118,25	0,13	73,5	↘	Allensteig Horn	
132	118,04	0,21	73,3	↑	Altpölla	
131	116,54	1,50	72,4	↘	Horn Allensteig	
130	115,97	0,57	72,1	↑	Wegscheid	
129	111,46	4,51	69,3	↙		



Pannendienst
auf der ganzen
Strecke: Franz Gruber
Tel.: 0664/613 32 61

meisner
3631 Ottenschlag,
Spitzer Straße 37
www.meisner.at



Gesamtleitung:
Peter Meisner, Tel. 0664/162 36 05

Etappe: 1 Ottenschlag - St. Marein						
Streckenlänge: 127 km				Fahrzeit: ca. 4 Std		
Pkt	Ges. km	Diff. km	mls		Richtung	Bemerkung
142	127,04	0,16	78,9	↑	St. Marein	
141	126,92	0,12	78,9	↑ †	Waiden	Landgasthof Gamerith
140	124,81	2,11	77,6	→ STOP	Brunn a.d. Wild St. Marein	
139	124,13	0,68	77,1	← STOP	Allensteig	
138	122,87	1,26	76,3	↑	Tautendorf	
137	120,85	2,02	75,1	←	Tautendorf	
136	120,76	0,09	75,0	→ STOP	Horn Fuglau	



Pannendienst
auf der ganzen
Strecke: Franz Gruber
Tel.: 0664/613 32 61


meisner

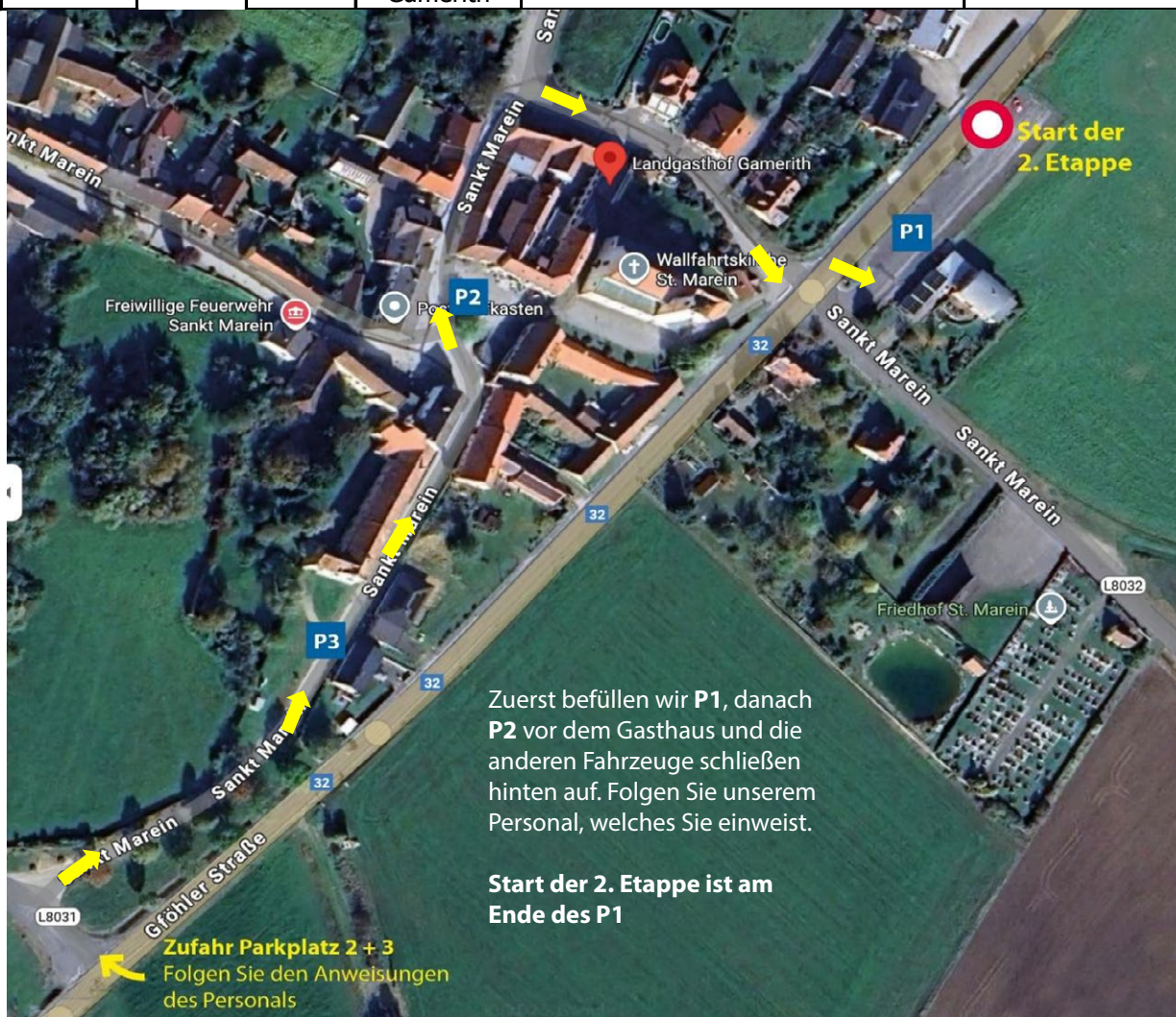
3631 Ottenschlag,
Spitzer Straße 37
www.meisner.at



Das WeltAuto.
Zertifizierte Gebrauchtwagen
mit Garantie

Gesamtleitung:
Peter Meisner, Tel. 0664/162 36 05

Etappe: 1 Ottenschlag - St. Marein						
Streckenlänge: 127 km				Fahrzeit: ca. 4 Std		
Pkt	Ges. km	Diff. km	mls		Richtung	Bemerkung
143	127,20		79,0	 Gasthof Gamerith		Funktionäre weisen sie ein



Pannendienst
auf der ganzen
Strecke: Franz Gruber
Tel.: 0664/613 32 61

meisner
3631 Ottenschlag,
Spitzer Straße 37
www.meisner.at



Das WeltAuto.
Zertifizierte Gebrauchtwagen
mit Garantie

Gesamtleitung:
Peter Meisner, Tel. 0664/162 36 05

Etappe: 2 St. Marein - Zwettl						
Streckenlänge: 50 km				Fahrzeit: ca. 1 Std 30 min		
Pkt	Ges. km	Diff. km	mls		Richtung	Bemerkung
7	11,75	0,25	7,3		Wien Zwettl	
6	11,21	0,54	7,0		Wien Zwettl	
5	10,99	0,22	6,8		Horn (Vorwegweiser)	
4	1,70	9,29	1,1		Brunn a.d. Wild	
3	1,56	0,14	1,0		Wien Horn	
2	0,06	1,50	0,0		OE St. Marein	
1	0,00	0,06	0,0		ZK 2 = Start	bei Parkplatzausfahrt KM Zähler 0,00



Pannendienst
auf der ganzen
Strecke: Franz Gruber
Tel.: 0664/613 32 61

meisner

3631 Ottenschlag,
Spitzer Straße 37
www.meisner.at



Gesamtleitung:
Peter Meisner, Tel. 0664/162 36 05

Etappe: 2 St. Marein - Zwettl						
Streckenlänge: 50 km				Fahrzeit: ca. 1 Std 30 min		
Pkt	Ges. km	Diff. km	mls		Richtung	Bemerkung
13	20,81	0,11	12,9	Tor ↑	MJP Arena	
12	20,07	0,74	12,5	↑		
11	19,95	0,12	12,4	→	MJP Arena	
10	19,49	0,46	12,1	↑	Fuglau	
9	14,04	5,45	8,7	↑	Burgwiesen	
8	12,00	2,04	7,5	↑	PK	siehe Bild 9: Horn, Autohaus Waldviertel (Seite 58)



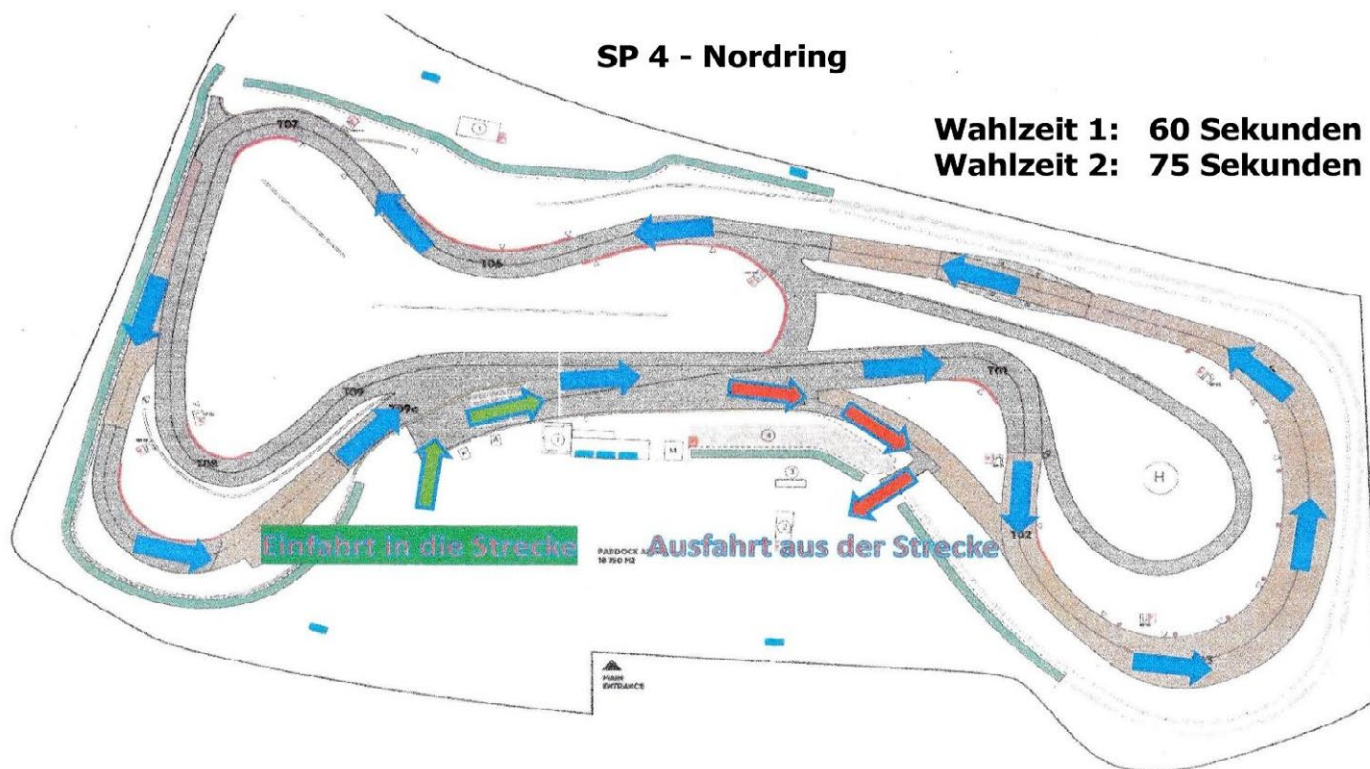
Pannendienst
auf der ganzen
Strecke: Franz Gruber
Tel.: 0664/613 32 61

meisner
3631 Ottenschlag,
Spitzer Straße 37
www.meisner.at



Gesamtleitung:
Peter Meisner, Tel. 0664/162 36 05

Etappe: 2 St. Marein - Zwettl						
Streckenlänge: 50 km				Fahrzeit: ca. 1 Std 30 min		
Pkt	Ges. km	Diff. km	mls		Richtung	Bemerkung
15	0,00	12,00	0,0	↑		bei Ausfahrtstor KM Zähler 0,00



Fahren sie eine Runde am Ring in entweder 60 oder 75 Sekunden.
Sie müssen die von ihnen gewählte Zeit vorher **NICHT** bekanntgeben

14	20,92		13,0	↑	SP 4 Nordring	siehe Bild 10: Fuglau, MJP Arena (Seite 59)
----	-------	--	------	---	--------------------------	--




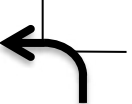





Pannendienst
auf der ganzen
Strecke: Franz Gruber
Tel.: 0664/613 32 61

meisner
3631 Ottenschlag,
Spitzer Straße 37
www.meisner.at



Das WeltAuto.
Zertifizierte Gebrauchtwagen
mit Garantie

Gesamtleitung:
Peter Meisner, Tel. 0664/162 36 05

Etappe: 2 St. Marein - Zwettl						
Streckenlänge: 50 km				Fahrzeit: ca. 1 Std 30 min		
Pkt	Ges. km	Diff. km	mls		Richtung	Bemerkung
22	9,63	1,29	6,0		Gföhl Idolsberg	
21	7,91	1,72	4,9		Gföhl Wegscheid	
20	7,79	0,12	4,8		Gföhl Wegscheid	
19	5,40	2,39	3,4			
18	5,20	0,20	3,2		Ramsau	
17	0,86	4,34	0,5			
16	0,74	0,12	0,5			



Pannendienst
auf der ganzen
Strecke: Franz Gruber
Tel.: 0664/613 32 61

meisner
3631 Ottenschlag,
Spitzer Straße 37
www.meisner.at



Das WeltAuto.
Zertifizierte Gebrauchtwagen
mit Garantie

Gesamtleitung:
Peter Meisner, Tel. 0664/162 36 05

Etappe: 2 St. Marein - Zwettl						
Streckenlänge: 50 km				Fahrzeit: ca. 1 Std 30 min		
Pkt	Ges. km	Diff. km	mls		Richtung	Bemerkung
29	16,33	2,61	10,1		Stausee Dobra Krumau	
28	16,05	0,28	10,0		Preinreichs	
27	14,93	1,12	9,3		Krumau Preinreichs	
26	14,88	0,05	9,2		Eisenberg	
25	14,30	0,58	8,9		Krumau am Kamp Eisenberg	
24	12,49	1,81	7,8		Idolsberg	
23	10,92	1,57	6,8		Gföhl Idolsberg	



Pannendienst
auf der ganzen
Strecke: Franz Gruber
Tel.: 0664/613 32 61








meisner

3631 Ottenschlag,
Spitzer Straße 37
www.meisner.at



Das WeltAuto.
Zertifizierte Gebrauchtwagen
mit Garantie

Gesamtleitung:
Peter Meisner, Tel. 0664/162 36 05

Etappe: 2 St. Marein - Zwettl						
Streckenlänge: 50 km				Fahrzeit: ca. 1 Std 30 min		
Pkt	Ges. km	Diff. km	mls		Richtung	Bemerkung
36	38,17	0,95	23,7		Friedersbach	
35	34,26	3,91	21,3		Zwettl	
34	33,24	1,02	20,7		Peygarten- Ottenstein	
33	32,04	1,20	19,9		Krems Zwettl	Blick auf Talsperre Ottenstein
32	24,96	7,08	15,5			Burgruine Dobra
31	19,04	5,92	11,8		Rastefeld	
30	18,94	0,10	11,8		Krumau am Kamp	










Pannendienst
auf der ganzen
Strecke: Franz Gruber
Tel.: 0664/613 32 61

meisner
3631 Ottenschlag,
Spitzer Straße 37
www.meisner.at



Das WeltAuto.
Zertifizierte Gebrauchtwagen
mit Garantie

Gesamtleitung:
Peter Meisner, Tel. 0664/162 36 05

Etappe: 2 St. Marein - Zwettl						
Streckenlänge: 50 km				Fahrzeit: ca. 1 Std 30 min		
Pkt	Ges. km	Diff. km	mls		Richtung	Bemerkung
43	46,65	0,28	29,0		Zwettl	
42	46,32	0,33	28,8		Zwettl	
41	45,95	0,37	28,6		Zwettl	
40	41,64	4,31	25,9		Zwettl	
39	41,55	0,09	25,8		Zwettl	
38	39,89	1,66	24,8			
37	39,12	0,77	24,3		Friedersbach	






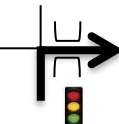
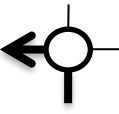


Pannendienst
auf der ganzen
Strecke: Franz Gruber
Tel.: 0664/613 32 61

meisner
3631 Ottenschlag,
Spitzer Straße 37
www.meisner.at



Das WeltAuto.
Zertifizierte Gebrauchtwagen
mit Garantie

Gesamtleitung:
Peter Meisner, Tel. 0664/162 36 05

Etappe: 2 St. Marein - Zwettl						
Streckenlänge: 50 km				Fahrzeit: ca. 1 Std 30 min		
Pkt	Ges. km	Diff. km	mls		Richtung	Bemerkung
50	49,85	0,08	31,0			
49	49,76	0,09	30,9		Bahnhof Straße	
48	49,22	0,54	30,6		Weitra Jagenbach	
47	49,19	0,03	30,6		Weitra Jagenbach	
46	48,37	0,82	30,1		Linz Gr. Gerungs	
45	47,68	0,69	29,6		Linz Großgerungs	
44	46,93	0,75	29,2		Zwettl	



Pannendienst
auf der ganzen
Strecke: Franz Gruber
Tel.: 0664/613 32 61

meisner
3631 Ottenschlag,
Spitzer Straße 37
www.meisner.at



Das WeltAuto.
Zertifizierte Gebrauchtwagen
mit Garantie

Gesamtleitung:
Peter Meisner, Tel. 0664/162 36 05

Etappe: 3 Ottenschlag - Zwettl						
Streckenlänge: 138 km				Fahrzeit: ca. 3 Std 40 min.		
Pkt	Ges. km	Diff. km	mls		Richtung	Bemerkung
7	0,00	3,99	0,0			KM Zähler 0,00
6					siehe Bild 1: Ottenschlag Oberer Markt (Seite 55) ZK 3 = Start SP 6 Ottenschlag 2	Fahrer 2 läuft von B nach A und stoppt die Zeit - steigt ins Auto ein - Fahrer 1 fährt in genau der gleichen Zeit von A nach B. Gesamtzeit <u>maximal 40 Sekunden</u>
5						
4	0,50		0,3			
3	0,29	0,21	0,2		Lebens Resort Ottenschlag	
2	0,14	0,15	0,1			
1	0,00	0,14	0,0			ev. Rallye-Gegenverkehr










Pannendienst
auf der ganzen
Strecke: Franz Gruber
Tel.: 0664/613 32 61

meisner
3631 Ottenschlag,
Spitzer Straße 37
www.meisner.at



Das WeltAuto.
Zertifizierte Gebrauchtwagen
mit Garantie

Gesamtleitung:
Peter Meisner, Tel. 0664/162 36 05

Etappe: 3 Ottenschlag - Zwettl							
Streckenlänge: 138 km				Fahrzeit: ca. 3 Std 40 min.			
Pkt	Ges. km	Diff. km	mls		Richtung		Bemerkung
14	3,99	1,80	2,5		Biberschlag		
13	3,78	0,21	2,3		Biberschlag		
12	3,57	0,21	2,2		Bernreith		
11	2,23	1,34	1,4				
10	2,08	0,15	1,3		Bernreith		
9	2,02	0,06	1,3		Endlas		
8	0,38	9,14	0,2				










Pannendienst
auf der ganzen
Strecke: Franz Gruber
Tel.: 0664/613 32 61

meisner
3631 Ottenschlag,
Spitzer Straße 37
www.meisner.at



Das WeltAuto.
Zertifizierte Gebrauchtwagen
mit Garantie

Gesamtleitung:
Peter Meisner, Tel. 0664/162 36 05

Etappe: 3 Ottenschlag - Zwettl						
Streckenlänge: 138 km				Fahrzeit: ca. 3 Std 40 min.		
Pkt	Ges. km	Diff. km	mls		Richtung	Bemerkung
21	8,25	1,15	5,1			
20	8,19	0,06	5,1		Walterschlag	
19	7,49	0,70	4,7		Martinsberg	
18	7,37	0,12	4,6		Schönbach Martinsberg	
17	7,26	0,11	4,5		Spielberg	
16	6,38	0,88	4,0			
15	5,79	0,59	3,6		Biberschlag	









Pannendienst
auf der ganzen
Strecke: Franz Gruber
Tel.: 0664/613 32 61

meisner
3631 Ottenschlag,
Spitzer Straße 37
www.meisner.at



Das WeltAuto.
Zertifizierte Gebrauchtwagen
mit Garantie

Gesamtleitung:
Peter Meisner, Tel. 0664/162 36 05

Etappe: 3 Ottenschlag - Zwettl						
Streckenlänge: 138 km				Fahrzeit: ca. 3 Std 40 min.		
Pkt	Ges. km	Diff. km	mls		Richtung	Bemerkung
28	11,61	0,08	7,2			
27	11,43	0,18	7,1			
26	11,26	0,17	7,0			
25	10,81	0,45	6,7		Vivea Gesundheitshotel Bad Traunstein	keine Sackgasse
24	9,98	0,83	6,2		Bad Traunstein	
23	9,52	0,46	5,9		Bad Traunstein	
22	9,40	0,12	5,8		Kaltenbach	



Pannendienst
auf der ganzen
Strecke: Franz Gruber
Tel.: 0664/613 32 61

meisner
3631 Ottenschlag,
Spitzer Straße 37
www.meisner.at



Das WeltAuto.
Zertifizierte Gebrauchtwagen
mit Garantie

Gesamtleitung:
Peter Meisner, Tel. 0664/162 36 05

Etappe: 3 Ottenschlag - Zwettl						
Streckenlänge: 138 km				Fahrzeit: ca. 3 Std 40 min.		
Pkt	Ges. km	Diff. km	mls		Richtung	Bemerkung
35	14,05	1,77	8,7	↑		Flattingreith
34	13,71	0,34	8,5	↗	Aschen	
33	12,38	1,33	7,7	↖	Schönau	
32	12,08	0,30	7,5	← Spiegel STOP		
31	11,96	0,12	7,4	↗	PK	siehe Bild 12: Bad Traunstein, Marktplatz (Seite 60)
30	11,84	0,12	7,4	↘ Raika	Nah&Frisch	
29	11,69	0,15	7,3	← ▽	Nah&Frisch	








Pannendienst
auf der ganzen
Strecke: Franz Gruber
Tel.: 0664/613 32 61

meisner
3631 Ottenschlag,
Spitzer Straße 37
www.meisner.at



Gesamtleitung:
Peter Meisner, Tel. 0664/162 36 05

Etappe: 3 Ottenschlag - Zwettl						
Streckenlänge: 138 km				Fahrzeit: ca. 3 Std 40 min.		
Pkt	Ges. km	Diff. km	mls		Richtung	Bemerkung
42	24,24	0,20	15,1	↑	Pehendorf	
41	23,32	0,92	14,5			Stahlkunst
40	22,13	1,19	13,8		Rappottenstein Pehendorf	
39	19,53	2,60	12,1			
38	18,78	0,75	11,7		Rappottenstein Schönbach	
37	15,94	2,84	9,9		Schönbach	
36	15,82	0,12	9,8	↑	Aschen	



Pannendienst
auf der ganzen
Strecke: Franz Gruber
Tel.: 0664/613 32 61

meisner
3631 Ottenschlag,
Spitzer Straße 37
www.meisner.at



Das WeltAuto.
Zertifizierte Gebrauchtwagen
mit Garantie

Gesamtleitung:
Peter Meisner, Tel. 0664/162 36 05

Etappe: 3 Ottenschlag - Zwettl						
Streckenlänge: 138 km				Fahrzeit: ca. 3 Std 40 min.		
Pkt	Ges. km	Diff. km	mls		Richtung	Bemerkung
49	34,91	0,04	21,7	↑	Oberösterreich	
48	32,01	2,90	19,9	→	Liebenau Neustift	
47	31,80	0,21	19,8	↗	PK	siehe Bild 13: Arbesbach, „Katzenbuckl“ (Seite 60)
46	31,75	0,05	19,7	↑	Grein/Donau Altmelon	
45	31,16	0,59	19,4	↑	Arbesbach	links nach ca. 90 bis 100 m Stockzahn vom Waldviertel
44	26,58	4,58	16,5	↖	Arbesbach	
43	24,44	2,14	15,2	←	Arbesbach	



Pannendienst
auf der ganzen
Strecke: Franz Gruber
Tel.: 0664/613 32 61

meisner

3631 Ottenschlag,
Spitzer Straße 37
www.meisner.at



Das WeltAuto.
Zertifizierte Gebrauchtwagen
mit Garantie

Gesamtleitung:
Peter Meisner, Tel. 0664/162 36 05

Etappe: 3 Ottenschlag - Zwettl						
Streckenlänge: 138 km				Fahrzeit: ca. 3 Std 40 min.		
Pkt	Ges. km	Diff. km	mls		Richtung	Bemerkung
56	37,80	1,90	23,5	Spiegel 		
55	37,63	0,17	23,4			nicht nach Griesbach
54	37,60	0,03	23,4		Schönbichl	
53	37,07	0,53	23,0			
52	35,52	1,55	22,1			
51	35,21	0,31	21,9			Schotterweg Ende
50	34,95	0,26	21,7			Schotterweg

Etappe: 3 Ottenschlag - Zwettl						
Streckenlänge: 138 km				Fahrzeit: ca. 3 Std 40 min.		
Pkt	Ges. km	Diff. km	mls		Richtung	Bemerkung
63	45,16	1,60	28,1	↑	Karlstift Langschlag	
62	45,12	0,04	28,0	↗ ▽		
61	44,99	0,13	28,0	↗ ↖ ↘ ↙ A B C	SP 7 Groß Gerungs siehe Bild 14: Groß Gerungs, Stadtplatz	A - B: 5 Sek. zurückschieben A - C: 13 Sek. (Seite 61- HINWEIS beachten)
60	44,97	0,02	27,9	← Eurospar		
59	44,89	0,08	27,9	↗ STOP	Zwettl Rapottenstein	
58	43,93	0,96	27,3	↑	Groß Gerungs	
57	39,70	4,23	24,7	↖ ▽		










Pannendienst
auf der ganzen
Strecke: Franz Gruber
Tel.: 0664/613 32 61

meisner
3631 Ottenschlag,
Spitzer Straße 37
www.meisner.at



Das WeltAuto.
Zertifizierte Gebrauchtwagen
mit Garantie

Gesamtleitung:
Peter Meisner, Tel. 0664/162 36 05

Etappe: 3 Ottenschlag - Zwettl						
Streckenlänge: 138 km				Fahrzeit: ca. 3 Std 40 min.		
Pkt	Ges. km	Diff. km	mls		Richtung	Bemerkung
70	51,33	0,07	31,9			
69	51,12	0,21	31,8			
68	51,10	0,02	31,8		PK	siehe Bild 15: Langschlag, Marktplatz (Seite 61)
67	50,73	0,37	31,5		Liebenau Kainrathschlag	
66	50,67	0,06	31,5		Klein Pertholz	
65	49,98	0,69	31,1		Langschlag	
64	46,76	3,22	29,1			Waldviertler Schmalspurbahn










Pannendienst
auf der ganzen
Strecke: Franz Gruber
Tel.: 0664/613 32 61

meisner
3631 Ottenschlag,
Spitzer Straße 37
www.meisner.at



Das WeltAuto.
Zertifizierte Gebrauchtwagen
mit Garantie

Gesamtleitung:
Peter Meisner, Tel. 0664/162 36 05

Etappe: 3 Ottenschlag - Zwettl						
Streckenlänge: 138 km				Fahrzeit: ca. 3 Std 40 min.		
Pkt	Ges. km	Diff. km	mls		Richtung	Bemerkung
77	72,48	1,38	45,0		Angelbach Harmansschlag	
76	70,44	2,04	43,8	 POLIZEI	Papiermühle	
75	69,85	0,59	43,4		Bad Großpertholz	
74	62,01	7,84	38,5		Gmünd	
73	61,65	0,36	38,3		Karlstift	
72	52,18	9,47	32,4		Karlstift Linz	
71	51,40	0,78	31,9		Linz Freistadt	



Pannendienst
auf der ganzen
Strecke: Franz Gruber
Tel.: 0664/613 32 61

meisner
3631 Ottenschlag,
Spitzer Straße 37
www.meisner.at



Das WeltAuto.
Zertifizierte Gebrauchtwagen
mit Garantie

Gesamtleitung:
Peter Meisner, Tel. 0664/162 36 05

Etappe: 3 Ottenschlag - Zwettl						
Streckenlänge: 138 km				Fahrzeit: ca. 3 Std 40 min.		
Pkt	Ges. km	Diff. km	mls		Richtung	Bemerkung
84	84,32	0,40	52,4	↑	Weitra	
83	82,15	2,17	51,0	↑	Hirschenwies	
82	79,02	3,13	49,1	↑ P		ca. 2, 4 km Schotter
81	77,17	1,85	48,0	↑	Althütten	
80	75,85	1,32	47,1	←	Nebelsteinhütte	
79	74,01	1,84	46,0	↗	Althütten	
78	73,86	0,15	45,9	↑	Harmansschlag	










Pannendienst
auf der ganzen
Strecke: Franz Gruber
Tel.: 0664/613 32 61

meisner
3631 Ottenschlag,
Spitzer Straße 37
www.meisner.at



Das WeltAuto.
Zertifizierte Gebrauchtwagen
mit Garantie

Gesamtleitung:
Peter Meisner, Tel. 0664/162 36 05

Etappe: 3 Ottenschlag - Zwettl						
Streckenlänge: 138 km				Fahrzeit: ca. 3 Std 40 min.		
Pkt	Ges. km	Diff. km	mls		Richtung	Bemerkung
91	94,93	0,21	59,0		Altstadt (Schild nur aus Gegenrichtung lesbar)	
90	94,28	0,65	58,6		Weitra	
89	92,90	1,38	57,7			Blick auf Schloss Weitra
88	88,48	4,42	55,0			
87	87,01	1,47	54,1		Weitra	
86	86,62	0,39	53,8			Moorbad Harbach
85	84,72	1,90	52,6		Lauterbach	











Pannendienst
auf der ganzen
Strecke: Franz Gruber
Tel.: 0664/613 32 61

meisner
3631 Ottenschlag,
Spitzer Straße 37
www.meisner.at



Das WeltAuto.
Zertifizierte Gebrauchtwagen
mit Garantie

Gesamtleitung:
Peter Meisner, Tel. 0664/162 36 05

Etappe: 3 Ottenschlag - Zwettl						
Streckenlänge: 138 km				Fahrzeit: ca. 3 Std 40 min.		
Pkt	Ges. km	Diff. km	mls		Richtung	Bemerkung
98	95,63	0,03	59,4		Gmünd Zwettl	
97	95,59	0,04	59,4			
96	95,54	0,05	59,4			
95	95,46	0,08	59,3			
94	95,43	0,03	59,3		PK	 siehe Bild 16: Weitra, Hauptplatz (Seite 62)
93	95,39	0,04	59,3			
92	95,14	0,25	59,1			










Pannendienst
auf der ganzen
Strecke: Franz Gruber
Tel.: 0664/613 32 61

meisner
3631 Ottenschlag,
Spitzer Straße 37
www.meisner.at



Das WeltAuto.
Zertifizierte Gebrauchtwagen
mit Garantie

Gesamtleitung:
Peter Meisner, Tel. 0664/162 36 05

Etappe: 3 Ottenschlag - Zwettl						
Streckenlänge: 138 km				Fahrzeit: ca. 3 Std 40 min.		
Pkt	Ges. km	Diff. km	mls		Richtung	Bemerkung
105	102,45	2,17	63,7			
104	101,97	0,48	63,4			
103	100,60	1,37	62,5		Gr.Woflgers	Wegweiser von Gebüsch verdeckt
102	100,58	0,02	62,5		Weidenhöfen	
101	98,91	1,67	61,5		Groß Woflgers	
100	96,09	2,82	59,7		Wetzles	
99	95,66	0,43	59,4		Zwettl Groß Gerungs	










Pannendienst
auf der ganzen
Strecke: Franz Gruber
Tel.: 0664/613 32 61

meisner
3631 Ottenschlag,
Spitzer Straße 37
www.meisner.at



Das WeltAuto.
Zertifizierte Gebrauchtwagen
mit Garantie

Gesamtleitung:
Peter Meisner, Tel. 0664/162 36 05

Etappe: 3 Ottenschlag - Zwettl						
Streckenlänge: 138 km				Fahrzeit: ca. 3 Std 40 min.		
Pkt	Ges. km	Diff. km	mls		Richtung	Bemerkung
112	109,87	0,10	68,3			auf der Hauptfahrbahn zurückfahren
111	109,42	0,45	68,0	Thayaquellenhof 		in die Nebenfahrbahn fahren!
110	109,20	0,22	67,9		Schweiggers	
109	108,86	0,34	67,6		Schweiggers	
108	107,24	1,62	66,6		Brunnhöf	
107	105,22	2,02	65,4		Schweiggers	
106	104,62	0,60	65,0		Siebenlinden	



Pannendienst
auf der ganzen
Strecke: Franz Gruber
Tel.: 0664/613 32 61

meisner
3631 Ottenschlag,
Spitzer Straße 37
www.meisner.at



Das WeltAuto.
Zertifizierte Gebrauchtwagen
mit Garantie

Gesamtleitung:
Peter Meisner, Tel. 0664/162 36 05

Etappe: 3 Ottenschlag - Zwettl						
Streckenlänge: 138 km				Fahrzeit: ca. 3 Std 40 min.		
Pkt	Ges. km	Diff. km	mls		Richtung	Bemerkung
119	114,07	2,02	70,9	←		
118	113,99	0,08	70,8	↗		
117	113,94	0,05	70,8	↗	Zwettl	
116	113,43	0,51	70,5	↑	Sallingstadt	
115	110,55	2,88	68,7	↗	Limbach Sallingstadt	
114	110,04	0,51	68,4	↗	Kirchberg/Walde Sallingstadt	
113	109,97	0,07	68,3	↑	PK	siehe Bild 17: Schweiggers, Hauptplatz (Sparkasse) (Seite 62)



Pannendienst
auf der ganzen
Strecke: Franz Gruber
Tel.: 0664/613 32 61

meisner

3631 Ottenschlag,
Spitzer Straße 37
www.meisner.at



Gesamtleitung:
Peter Meisner, Tel. 0664/162 36 05

Etappe: 3 Ottenschlag - Zwettl						
Streckenlänge: 138 km				Fahrzeit: ca. 3 Std 40 min.		
Pkt	Ges. km	Diff. km	mls		Richtung	Bemerkung
126	124,62	0,65	77,4		Apotheke	
125	123,75	0,87	76,9		Krems	
124	123,54	0,21	76,8		Zwettl	
123	122,45	1,09	76,1		Zwettl	
122	120,65	1,80	75,0		Zwettl	
121	118,07	2,58	73,4		Unterrabenthan	
120	116,09	1,98	72,1			










Pannendienst
auf der ganzen
Strecke: Franz Gruber
Tel.: 0664/613 32 61

meisner
3631 Ottenschlag,
Spitzer Straße 37
www.meisner.at



Gesamtleitung:
Peter Meisner, Tel. 0664/162 36 05

Etappe: 3 Ottenschlag - Zwettl						
Streckenlänge: 138 km				Fahrzeit: ca. 3 Std 40 min.		
Pkt	Ges. km	Diff. km	mls		Richtung	Bemerkung
133	135,56	0,31	84,2		Grainbrunn	
132	134,56	1,00	83,6		Oberwaltenreith	
131	130,78	3,78	81,3		Krems	
130	129,44	1,34	80,4		Rudmanns	
129	129,01	0,43	80,2		Stift Zwettl Waldrandsiedlung	
128	127,71	1,30	79,4		Stift Zwettl	
127	125,27	2,44	77,8		Stift Zwettl	






Pannendienst
auf der ganzen
Strecke: Franz Gruber
Tel.: 0664/613 32 61

meisner
3631 Ottenschlag,
Spitzer Straße 37
www.meisner.at



Das WeltAuto.
Zertifizierte Gebrauchtwagen
mit Garantie

Gesamtleitung:
Peter Meisner, Tel. 0664/162 36 05

Etappe: 3 Ottenschlag - Zwettl						
Streckenlänge: 138 km				Fahrzeit: ca. 3 Std 40 min.		
Pkt	Ges. km	Diff. km	mls		Richtung	Bemerkung
135	135,98	0,11	84,5		Waldland	siehe Bild 18: Oberwaltenreith, Waldland (Seite 63)
134	135,87		84,4		 Waldland Kunden	



Pannendienst
 auf der ganzen
 Strecke: Franz Gruber
 Tel.: 0664/613 32 61

meisner
 3631 Ottenschlag,
 Spitzer Straße 37
www.meisner.at



Das WeltAuto.
 Zertifizierte Gebrauchtwagen
 mit Garantie

Gesamtleitung:
 Peter Meisner, Tel. 0664/162 36 05

Bild 1: Ottenschlag Oberer Markt, Café Matschiner



Bild 2: Spitz Kirchenplatz



Pannendienst
 auf der ganzen
 Strecke: Franz Gruber
 Tel.: 0664/613 32 61

meisner

3631 Ottenschlag,
 Spitzer Straße 37
www.meisner.at



Das WeltAuto.
 Zertifizierte Gebrauchtwagen
 mit Garantie

Gesamtleitung:
 Peter Meisner, Tel. 0664/162 36 05

Bild 3: Spitz Busparkplatz




Bild 4: Weißenkirchen, Teisenhoferhof



Pannendienst
 auf der ganzen
 Strecke: Franz Gruber
 Tel.: 0664/613 32 61

meisner
 3631 Ottenschlag,
 Spitzer Straße 37
www.meisner.at



Das WeltAuto.
 Zertifizierte Gebrauchtwagen
 mit Garantie

Gesamtleitung:
 Peter Meisner, Tel. 0664/162 36 05

Bild 5: Albrechtsberg



Bild 6: NUHR Medical Center



Pannendienst
 auf der ganzen
 Strecke: Franz Gruber
 Tel.: 0664/613 32 61

meisner
 3631 Ottenschlag,
 Spitzer Straße 37
www.meisner.at



Das WeltAuto.
 Zertifizierte Gebrauchtwagen
 mit Garantie

Gesamtleitung:
 Peter Meisner, Tel. 0664/162 36 05

Bild 7: Gföhl, Kirchengasse



Bild 8: Schiltern, Kittenberger Erlebnispark



Bild 9: Horn, Autohaus Waldviertel



Pannendienst
 auf der ganzen
 Strecke: Franz Gruber
 Tel.: 0664/613 32 61

meisner
 3631 Ottenschlag,
 Spitzer Straße 37
www.meisner.at



Das WeltAuto.
 Zertifizierte Gebrauchtwagen
 mit Garantie

Gesamtleitung:
 Peter Meisner, Tel. 0664/162 36 05

Bild 10: Fuglau, MJP Arena



Bild 11: Zwettl, Neuer Markt



Pannendienst
 auf der ganzen
 Strecke: Franz Gruber
 Tel.: 0664/613 32 61

meisner
 3631 Ottenschlag,
 Spitzer Straße 37
www.meisner.at



Das WeltAuto.
 Zertifizierte Gebrauchtwagen
 mit Garantie

Gesamtleitung:
 Peter Meisner, Tel. 0664/162 36 05

Bild 12: Bad Traunstein, Marktplatz



Bild 13: Arbesbach, „Katzenbuckel“



Pannendienst
 auf der ganzen
 Strecke: Franz Gruber
 Tel.: 0664/613 32 61

meisner
 3631 Ottenschlag,
 Spitzer Straße 37
www.meisner.at



Das WeltAuto.
 Zertifizierte Gebrauchtwagen
 mit Garantie

Gesamtleitung:
 Peter Meisner, Tel. 0664/162 36 05

Bild 14: Groß Gerungs, Stadtplatz



HINWEIS:

A und C NUR mit den
 Vorderrädern überschreiten,
 Beim Rückwärtsfahren A
 nicht überfahren

Bild 15: Langschlag, Marktplatz



Pannendienst
 auf der ganzen
 Strecke: Franz Gruber
 Tel.: 0664/613 32 61

meisner
 3631 Ottenschlag,
 Spitzer Straße 37
www.meisner.at



Das WeltAuto.
 Zertifizierte Gebrauchtwagen
 mit Garantie

Gesamtleitung:
 Peter Meisner, Tel. 0664/162 36 05

Bild 16: Weitra, Hauptplatz




Bild 17: Schweiggeners, Hauptplatz (Sparkasse)



Pannendienst
 auf der ganzen
 Strecke: Franz Gruber
 Tel.: 0664/613 32 61

meisner
 3631 Ottenschlag,
 Spitzer Straße 37
www.meisner.at



Das WeltAuto.
 Zertifizierte Gebrauchtwagen
 mit Garantie

Gesamtleitung:
 Peter Meisner, Tel. 0664/162 36 05

Bild 18: Oberwaltenreith, Waldland



Pannendienst
 auf der ganzen
 Strecke: Franz Gruber
 Tel.: 0664/613 32 61

meisner
 3631 Ottenschlag,
 Spitzer Straße 37
www.meisner.at



Das WeltAuto.
 Zertifizierte Gebrauchtwagen
 mit Garantie

Gesamtleitung:
 Peter Meisner, Tel. 0664/162 36 05